

# Restaurant Kammerhof 5 %

📍 55743 Idar-Oberstein



## Ihr Kartenvorteil

Inhaber der NEW Card erhalten bei Vorlage 5% Rabatt auf den gesamten Rechnungsbetrag (ausgenommen Feierlichkeiten).

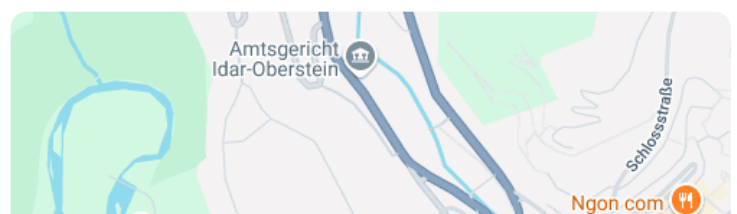
## Beschreibung

Abseits vom Trubel der Stadt und doch im geographischen Zentrum des Stadtteils Oberstein finden Sie das Restaurant Kammerhof. Nur 20 gemütliche Gehminuten vom Bahnhof und vom Stadtzentrum Obersteins entfernt bietet das Restaurant im Naherholungs- und Wandergebiet Idar-Obersteins den idealen Anlaufpunkt des „Schleiferweges“ und der Traumschleife „Rund um die Kama“. Am Ufer der Nahe genießen Sie in unserem idyllischen Biergarten, mit Platz für 100 Personen, den Sommer und im Winter sehen sie dem Original Idar-Obersteiner Spießbraten auf offenem Feuer bei seiner Entstehung zu. Selbstverständlich bieten das Restaurant auch eine reichhaltige Auswahl an anderen Speisen an (Saisonangebote beachten). In gepflegter Atmosphäre können Sie gut bürgerliche Küche und ausgezeichnete Weine genießen. Für die Kleinen bietet unser Garten einen Spielplatz mit Rutschbahn, Schaukel und Sandkasten. Die Räumlichkeiten bieten bis zu 100 Gästen Platz um ihren Geburtstag oder ihre Hochzeit zu feiern, nach einer langen Wanderung zu rasten oder den Feierabend zu genießen. Parkplätze für Busse, PKW und Wohnmobile sind direkt am Kammerhof ausreichend vorhanden.



## Über den Anbieter

Restaurant Kammerhof



In der Kammer  
55743 Idar-Oberstein

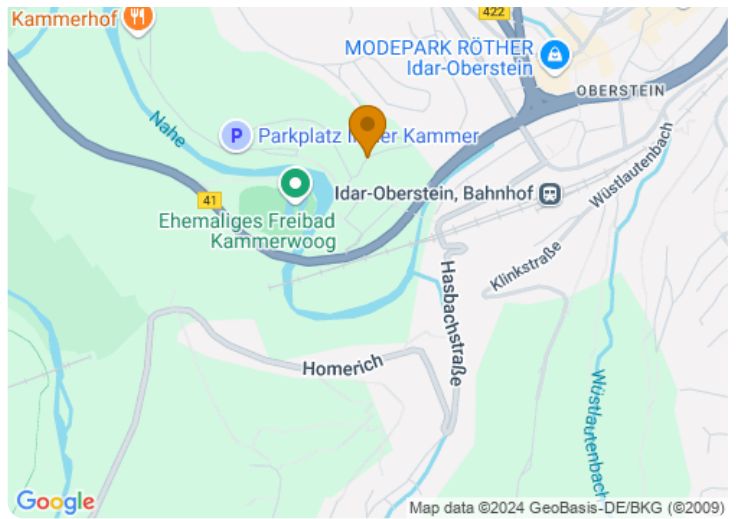
 [Route planen](#)

## Weitere Informationen

Telefon: +49678124348

E-Mail: [kontakt@restaurant-kammerhof.de](mailto:kontakt@restaurant-kammerhof.de)


Internet: <https://www.restaurant-kammerhof.de/>




## Anfahrt

Von: 41236 Mönchengladbach S, Deutschland


Nach: Weinsau 2, 55743 Idar-Oberstein, Deutschland

 3 Stunden, 1 Minute (251 km)


[Auf Google Maps ansehen](#) 

 Nach **Westen** Richtung **Gracht** starten  
1 Minute (14 m)


---

 **Links** Richtung **Gracht** abbiegen  
1 Minute (39 m)


---

 **Rechts** abbiegen auf **Gracht**  
1 Minute (0,1 km)


---

 **Links** abbiegen auf **Limitenstraße**  
2 Minuten (0,6 km)

---

 **Links** abbiegen auf **Odenkirchener Str./B230/B59**  
2 Minuten (0,9 km)

---

 Leicht **rechts** abbiegen Richtung **Duvenstraße/B59**  
1 Minute (77 m)

---

 Auf **Duvenstraße/B59** fahren

↘ Auf **Duvenstraße/B59** fahren  
9 Minuten (5,2 km)

---

↑ Die Auffahrt **A44** nach **Aachen/Heinsberg/Düsseldorf** nehmen  
1 Minute (0,4 km)

---

↑ Weiter auf **A44**  
1 Minute (1,6 km)

---

↑ Ausfahrt **A44/A61** Richtung **Aachen/Koblenz**  
1 Minute (1,3 km)

---

↑ Weiter auf **A44/A61**  
4 Minuten (6,9 km)

---

↑ Am Autobahnkreuz **10-Dreieck Jackerathrechts** halten und den Schildern **A61** in Richtung **Koblenz/Köln** folgen  
1 Minute (1,5 km)

---

↑ Weiter auf **A61**  
1 Stunde, 52 Minuten (177 km)

---

↑ Bei Ausfahrt **47-Waldlaubersheim** Richtung **Waldlaubersheim/Windesheim/Guldental/Wallhausen** fahren  
1 Minute (0,2 km)

---

↻ Im Kreisverkehr **dritte** Ausfahrt (**L236**) nehmen  
6 Minuten (6,5 km)

---

↻ Im Kreisverkehr **dritte** Ausfahrt nehmen, um auf **L236** zu bleiben  
2 Minuten (1,8 km)

---

↪ **Rechts** abbiegen auf **K51**  
1 Minute (0,1 km)

---

↑ **Links** abbiegen auf **B41** Richtung **Idar-Oberstein/Bad Sobernheim**  
17 Minuten (24,1 km)

---

↻ Im Kreisverkehr **zweite** Ausfahrt (**Binger Landstraße/B41**) nehmen  
Weiter auf B41  
19 Minuten (20,9 km)

---

↪ **Rechts** abbiegen auf **B422**  
1 Minute (0,3 km)

---

↪ **Rechts** abbiegen auf **Hauptstraße**  
1 Minute (0,2 km)

---

↪ **Rechts** abbiegen auf **Auf d. Idar**  
1 Minute (0,4 km)

---

↑ Geradeaus auf **Klotzbergstraße**  
1 Minute (0,4 km)

---

↵ **Links** abbiegen auf **In d. Kammer**  
1 Minute (0,1 km)

---