

PreZero Rheinlandhalle – Duisburgs eiskalte Leidenschaft 1 €

📍 47055 Duisburg



Ihr Kartenvorteil

Besuchen Sie die PreZero Rheinlandhalle und sparen Sie mit Ihrer persönlichen Kundenkarte **1 Euro**

- während der Eislaufzeiten für Vollzahler bzw. Erwachsene sowie auf den ermäßigten Preis für Schüler, Studenten, Auszubildende und Rentner
- beim Besuch der Themen-Eisdisco

Beschreibung

Eisdiscos, Familien-Laufzeiten, Kindergeburtstage und Schullaufzeiten. In der PreZero Rheinlandhalle ist für jedes Herz etwas dabei. Wer am Wochenende eine Aktivität für Groß und Klein sucht, ist hier genau richtig aufgehoben. Faire Preise und ausreichend Parkplätze inklusive. Verbringen Sie Ihr Wochenende im Charme einer echten Eishalle, bei entspannter Musik und Lichtshow.

Eisdisco mit der ganzen Familie. Ein beliebter Spaß in der PreZero Rheinlandhalle. Seit Jahren gehört das populäre Event zu einem festen Programmbestandteil der PreZero Rheinlandhalle.



Über den Anbieter

P+C event- & sportmarketing GmbH

Margaretenstraße 17-19
47055 Duisburg



 [Route planen](#)



Weitere Informationen

Telefon: +49 203 2809 780

E-Mail: info@prezero-rheinlandhalle.de

Internet: <https://www.prezero-rheinlandhalle.de/>

Buchungsinformation

Internet: <https://www.prezero-rheinlandhalle.de/>


Anfahrt


Von: 41236 Mönchengladbach S, Deutschland


Nach: Friedrich-Alfred-Allee 15, 47055 Duisburg, Deutschland


 49 Minuten (52,5 km)


[Auf Google Maps ansehen](#) 

 Nach **Westen** Richtung **Gracht** starten
1 Minute (14 m)

 **Links** Richtung **Gracht** abbiegen
1 Minute (39 m)

 **Rechts** abbiegen auf **Gracht**
1 Minute (0,1 km)

 **Rechts** abbiegen auf **Limitenstraße**
1 Minute (0,2 km)

 Weiter auf **Gartenstraße**
3 Minuten (1,2 km)

 Weiter auf **Theodor-Heuss-Straße**

2 Minuten (1,3 km)

↪ **Rechts** abbiegen auf **Korschenbroicher Str.**

4 Minuten (2,4 km)

↶ **Links** abbiegen auf **Volksbadstraße**

2 Minuten (0,7 km)

↑ Weiter auf **Nordring**

1 Minute (0,5 km)

↑ **Rechts** halten und weiter Richtung **Willicher Damm**

1 Minute (86 m)

↗ Auf **Willicher Damm** fahren

3 Minuten (1,9 km)

↪ **Rechts** abbiegen auf **B57** (Schilder nach **Düsseldorf/A44/Krefeld/Korschenbroich**)

1 Minute (0,4 km)

↪ Leicht **rechts** abbiegen Richtung **A44** (Schilder nach **Düsseldorf/Krefeld/A44**)

1 Minute (0,2 km)

↗ Auf **A44** fahren

15 Minuten (24,3 km)

↗ Bei Ausfahrt **30-Düsseldorf-Stockum** Richtung **D-Kaiserswerth/D-Zentrum/Duisburg/B8/D-Stockum/Düsseldorf** fahren

1 Minute (0,2 km)

↗ Auf **Stockumer Höfe** fahren

1 Minute (0,5 km)

↶ **Links** abbiegen

1 Minute (9 m)

↪ **Rechts** abbiegen

1 Minute (0,5 km)

↗ Auf **B8** fahren

7 Minuten (10,8 km)

↑ Weiter auf **A59**
4 Minuten (5,9 km)

↑ Bei Ausfahrt **13-Duisburg-Wanheimerort** Richtung **Duisburg-Wanheimerort/Duisburg-Wedau**
fahren
1 Minute (0,2 km)

↑ Ausfahrt Richtung **Sportpark Wedau**
1 Minute (37 m)

↗ **Rechts** abbiegen auf **Wacholderstraße**
1 Minute (0,3 km)

↗ **Rechts** abbiegen auf **Kalkweg**
1 Minute (0,4 km)

↶ **Links** abbiegen auf **Friedrich-Alfred-Allee**
1 Minute (0,2 km)
