

# Osterferien-Spezialangebot im Hallenbad Horst gültig ab 31.01.2025 40%

📍 45889 Gelsenkirchen

Bild Kind auf Luftmatratze



## Ihr Kartenvorteil

Sie erhalten in den NRW-Osterferien vom **12.04. bis 27.04.2025** einen Rabatt von **40 % im Hallenbad Buer in Gelsenkirchen** auf den regulären, nicht rabattierten Eintrittspreis der Einzeltageskarten.

Nicht gültig und kombinierbar mit speziellen Aktionen.

## Beschreibung

Lassen Sie es sich gut gehen – im Hallenbad Horst! Gönnen Sie sich einen entspannenden Saunaaufenthalt in unserer Finnischen Sauna oder erholen Sie sich im Dampfbad und den beiden Ruheräumen. In dem 25m Schwimmbecken können Sie Ihre Runden drehen und sich fit halten. Zudem stehen Ihnen hier kostenlose Parkplätze zur Verfügung.

## Über den Anbieter

### Hallenbad Gelsenkirchen-Horst

Turfstr. 15

45889 Gelsenkirchen

[Route planen](#)

### Weitere Informationen

Telefon: +49209 954 3204



Internet: <https://www.baeder-gelsenkirchen.de>




## Buchungsinformation

Internet: <https://www.baeder-gelsenkirchen.de>


## Anfahrt

Von: 41236 Mönchengladbach S, Deutschland


Nach: Turfstraße 15, 45899 Gelsenkirchen, Deutschland

 1 Stunde, 12 Minuten (85,7 km)


[Auf Google Maps ansehen](#) 

 Nach **Westen** Richtung **Gracht** starten  
1 Minute (14 m)


---

 **Links** Richtung **Gracht** abbiegen  
1 Minute (39 m)


---

 **Rechts** abbiegen auf **Gracht**  
1 Minute (0,1 km)

---

 **Rechts** abbiegen auf **Limitenstraße**  
1 Minute (0,2 km)


---

 Weiter auf **Gartenstraße**  
3 Minuten (1,2 km)


---

 Weiter auf **Theodor-Heuss-Straße**  
2 Minuten (1,3 km)

---

 **Rechts** abbiegen auf **Korschenbroicher Str.**  
4 Minuten (2,4 km)

---

 **Links** abbiegen auf **Volksbadstraße**  
2 Minuten (0,7 km)

---

↑ Weiter auf **Nordring**  
1 Minute (0,5 km)

---

↑ **Rechts** halten und weiter Richtung **Willicher Damm**  
1 Minute (86 m)

---

↗ Auf **Willicher Damm** fahren  
3 Minuten (1,9 km)

---

↗ **Rechts** abbiegen auf **B57** (Schilder nach **Düsseldorf/A44/Krefeld/Korschenbroich**)  
1 Minute (0,4 km)

---

↗ Leicht **rechts** abbiegen Richtung **A44** (Schilder nach **Düsseldorf/Krefeld/A44**)  
1 Minute (0,2 km)

---

↗ Auf **A44** fahren  
18 Minuten (29,3 km)

---

↑ Am Autobahnkreuz **32-Dreieck Düsseldorf-Nordrechts** halten und den Schildern **A52** in Richtung **Essen/Oberhausen** folgen  
5 Minuten (7,5 km)

---

↑ Am Autobahnkreuz **25-Kreuz Breitscheidrechts** halten und den Schildern **A3/A524** in Richtung **Köln/Krefeld/Oberhausen/Rat.-Breitscheid** folgen  
1 Minute (47 m)

---

↑ Die Auffahrt Richtung **A3** nehmen  
1 Minute (89 m)

---

↑ Auf **A3** über die Auffahrt **Oberhausen**  
13 Minuten (18,5 km)

---

↑ Am Autobahnkreuz **12-Kreuz Oberhausen-Westrechts** halten und den Schildern **A42** in Richtung **Dortmund/Oberhausen** folgen  
12 Minuten (17,3 km)

---

↑ Ausfahrt Richtung **Gelsenkirchen-Heßler/Gelsenkirchen-Horst/Essen-Katernberg**  
1 Minute (0,3 km)

---

↻ Im Kreisverkehr **erste** Ausfahrt (**Lehrhovebruch**) nehmen  
Den Kreisverkehr passieren

2 Minuten (1,1 km)

---

↶ **Links** abbiegen auf **Grothusstraße**

1 Minute (0,5 km)

---

↑ Weiter auf **An d. Rennbahn**

3 Minuten (1,7 km)

---

↷ **Rechts** abbiegen auf **Turfstraße**

Das Ziel befindet sich auf der rechten Seite

1 Minute (0,3 km)

---