

Hotel-Restaurant Zum Burgkeller **SPEZIAL**

📍 55758 Bruchweiler



Ihr Kartenvorteil

Bei Vorlage der NEW Card erhält man im Restaurant Zum Burgkeller 7% Rabatt auf alle Speisen und Getränke und bei einer Buchung im Hotel zum Burgkeller 1 Piccolo gratis.

Beschreibung

Schon zu Ritterzeiten war ein gutes, dampfendes Mahl die Essenz, die Körper, Geist und Seele zusammenhält. Bis heute ist das Herz unseres Burgkellers die gute Küche. Wir sind Paulina und Recep. Unsere Wurzeln haben wir in Polen und in der Türkei. 2020 haben wir uns in die Gastwirtschaft „Zum Burgkeller“ verliebt und von der Gründungsfamilie Löh übernommen. Zehn liebevoll renovierte Zimmer stehen für Übernachtungsgäste bereit. Unser Restaurant bietet für den großen und kleinen Hunger frisch zubereitete Gerichte. Neben der traditionell geprägten Küche wie z.B. dem auf Buchenfeuer zubereiteten Spießbraten bieten wir auch internationale Gerichte aus der Türkei, aus Polen sowie thailändische Buffetabende an. Bei uns sind Biker, Wanderer und Fahrradfahrer ebenso willkommen wie größere Gesellschaften. Unser großer Rittersaal bietet Platz für bis zu 50 Personen und ist der perfekte Ort für Feste, Gruppen, Tagungen etc...

Es lohnt sich, immer wieder mal bei uns herein zu schauen!

Wir freuen uns auf Sie!

Paulina & Recep



Über den Anbieter

Hotel-Restaurant Zum Burgkeller

Idarwaldstraße 10
55758 Bruchweiler

 [Route planen](#)

Weitere Informationen

Telefon: +496786 1496

E-Mail: info.burgkeller@gmail.com


Internet: <https://www.burgkeller.net/>




Anfahrt


Von: 41236 Mönchengladbach S, Deutschland


Nach: Idarwaldstraße 10, 55758 Bruchweiler, Deutschland


 2 Stunden, 34 Minuten (204 km)


[Auf Google Maps ansehen](#) 

 Nach **Westen** Richtung **Gracht** starten
1 Minute (14 m)

 **Links** Richtung **Gracht** abbiegen
1 Minute (39 m)


 **Rechts** abbiegen auf **Gracht**
1 Minute (0,1 km)


 **Links** abbiegen auf **Limitenstraße**
2 Minuten (0,6 km)


 **Links** abbiegen auf **Odenkirchener Str./B230/B59**
2 Minuten (0,9 km)


 Leicht **rechts** abbiegen Richtung **Duvenstraße/B59**


1 Minute (77 m)

 Auf **Duvenstraße/B59** fahren
9 Minuten (5,2 km)


 Die Auffahrt **A44** nach **Aachen/Heinsberg/Düsseldorf** nehmen
1 Minute (0,4 km)


 Weiter auf **A44**
1 Minute (1,6 km)


 Ausfahrt **A44/A61** Richtung **Aachen/Koblenz**
1 Minute (1,3 km)


 Weiter auf **A44/A61**
4 Minuten (6,9 km)


 Am Autobahnkreuz **10-Dreieck Jackerathrechts** halten und den Schildern **A61** in Richtung **Koblenz/Köln** folgen
1 Minute (1,5 km)


 Weiter auf **A61**
24 Minuten (39,1 km)

 Am Autobahnkreuz **109-Kreuz Bliesheimrechts** halten und den Schildern **A1** in Richtung **B51/Trier Euskirchen** folgen
1 Minute (1,5 km)

 Weiter auf **A1**
21 Minuten (36,2 km)

 Ausfahrt Richtung **L115**
1 Minute (0,7 km)

 **Links** abbiegen auf **L115** (Schilder nach **Gerolstein/Hillesheim/Nürburgring**)
8 Minuten (10,0 km)

 Im Kreisverkehr **dritte** Ausfahrt (**Ahrtal/B258**) nehmen
Weiter auf B258
4 Minuten (4,4 km)

↪ **Rechts** abbiegen auf **L167** (Schilder nach **Keiberg/Nonn/Hillesheim/Niederene**)
1 Minute (0,1 km)

↪ **Rechts** abbiegen auf **L65**
2 Minuten (1,9 km)

↑ Weiter auf **L70**
2 Minuten (2,8 km)

↑ Weiter auf **Ahbachstraße**
1 Minute (0,5 km)

↑ Weiter auf **L10**
1 Minute (0,7 km)

↶ **Links** abbiegen auf **K74**
3 Minuten (2,6 km)

↶ **Links** abbiegen auf **Nohner Str.**
1 Minute (1,1 km)

↑ Weiter auf **K59**
7 Minuten (6,0 km)

↑ Weiter auf **Heyrother Str./K59**
1 Minute (0,5 km)

↷ Leicht **links** abbiegen auf **Hauptstraße**
1 Minute (12 m)

↪ **Rechts** abbiegen auf **Im Höfchen**
1 Minute (0,3 km)

↑ Weiter auf **K59**
1 Minute (0,8 km)

↶ **Links** abbiegen auf **B421**
1 Minute (1,2 km)

↑ Die Auffahrt **A1** nach **Trier/Koblenz** nehmen
1 Minute (0,3 km)

↑ Weiter auf **A1**
21 Minuten (37,7 km)

↑ Bei Ausfahrt **125-Wittlich-Mitte** Richtung **Bernkastel-Kues/B50** fahren
1 Minute (0,4 km)

↶ **Links** abbiegen
1 Minute (0,3 km)

↑ Weiter auf **L53**
1 Minute (0,8 km)

↷ Leicht **rechts** abbiegen Richtung **L53**
1 Minute (86 m)

↗ Auf **L53** fahren
1 Minute (0,7 km)

↻ Im Kreisverkehr **dritte** Ausfahrt nehmen, um auf **L53** zu bleiben
2 Minuten (1,9 km)

↻ Im Kreisverkehr **dritte** Ausfahrt **B50/E42** Richtung **Mainz/Morbach/Traben-Trarbach/Hahn** nehmen
1 Minute (0,5 km)

↗ Auf **B50/E42** fahren
16 Minuten (23,2 km)

↻ Im Kreisverkehr **zweite** Ausfahrt (**L159**) nehmen
1 Minute (1,2 km)

↑ Weiter auf **Belginumstraße/L159**
2 Minuten (1,2 km)

↑ Weiter auf **L159**
5 Minuten (5,7 km)

↶ **Links** abbiegen auf **L160**
1 Minute (0,2 km)

↑ Weiter auf **Idarwaldstraße/L160**
Das Ziel befindet sich auf der rechten Seite

1 Minute (0,8 km)

Powered by Google, ©2025 Google
