

Amina Kosmetikstudio 10 %

📍 55743 Idar-Oberstein

Gesichtsbehandlung



Ihr Kartenvorteil

Inhaber der NEW Card erhalten 10% Rabatt auf alle Behandlungen (ausgenommen Angebote und Paketpreise).

Beschreibung

Sind Sie auf der Suche nach einer strahlenden und gesunden Haut? Als erfahrene Hautspezialistin biete ich Ihnen ein umfassendes Angebot an innovativen Behandlungen, die Ihre Haut revitalisieren und pflegen.

Erleben Sie die Vorteile von gründlichen Gesichtereinigungen, Hydrafacial, Microdermabrasion und effektiven Therapien wie grünem Algenpeeling, Microneedling und Mesotherapie rund um die Augen. Zusätzlich verwöhne ich Sie mit der fortschrittlichen Bio Repeel CO2-Carboxy, die Ihre Haut erfrischt und regeneriert. Jede Behandlung wird individuell auf Ihre Bedürfnisse abgestimmt. Gönnen Sie sich das Beste für Ihre Haut und erleben Sie, wie Sie sich in Ihrer Haut wieder wohlfühlen! Vereinbaren Sie noch heute einen Termin und lassen Sie Ihre Haut strahlen!

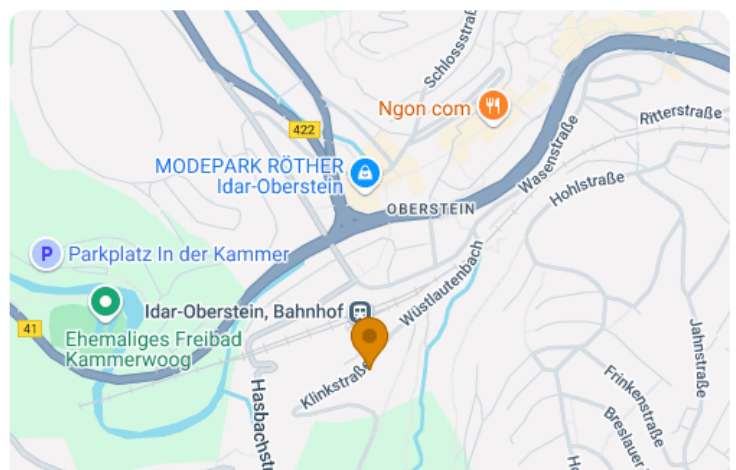
Über den Anbieter

Amina Kosmetikstudio

Klinkstr. 30

55743 Idar-Oberstein

[Route planen](#)



Weitere Informationen

Telefon: +491605662827

Internet: https://www.instagram.com/amina_kosmetikstudio/




Anfahrt


Von: 41236 Mönchengladbach S, Deutschland


Nach: Klinkstraße 30, 55743 Idar-Oberstein, Deutschland


 3 Stunden, 0 Minuten (250 km)


[Auf Google Maps ansehen](#) 


 Nach **Westen** Richtung **Gracht** starten
1 Minute (14 m)

 **Links** Richtung **Gracht** abbiegen
1 Minute (39 m)

 **Rechts** abbiegen auf **Gracht**
1 Minute (0,1 km)

 **Links** abbiegen auf **Limitenstraße**
2 Minuten (0,6 km)

 **Links** abbiegen auf **Odenkirchener Str./B230/B59**
2 Minuten (0,9 km)

 Leicht **rechts** abbiegen Richtung **Duvenstraße/B59**
1 Minute (77 m)

 Auf **Duvenstraße/B59** fahren
9 Minuten (5,2 km)

 Die Auffahrt **A44** nach **Aachen/Heinsberg/Düsseldorf** nehmen
1 Minute (0,4 km)

↑ Weiter auf **A44**
1 Minute (1,6 km)

↑ Ausfahrt **A44/A61** Richtung **Aachen/Koblenz**
1 Minute (1,3 km)

↑ Weiter auf **A44/A61**
4 Minuten (6,9 km)

↗ Am Autobahnkreuz **10-Dreieck Jackerathrechts** halten und den Schildern **A61** in Richtung **Koblenz/Köln** folgen
1 Minute (1,5 km)

↑ Weiter auf **A61**
1 Stunde, 52 Minuten (177 km)

↗ Bei Ausfahrt **47-Waldlaubersheim** Richtung **Waldlaubersheim/Windesheim/Guldental/Wallhausen** fahren
1 Minute (0,2 km)

↻ Im Kreisverkehr **dritte** Ausfahrt (**L236**) nehmen
6 Minuten (6,5 km)

↻ Im Kreisverkehr **dritte** Ausfahrt nehmen, um auf **L236** zu bleiben
2 Minuten (1,8 km)


↘ **Rechts** abbiegen auf **K51**
1 Minute (0,1 km)

↑ **Links** abbiegen auf **B41** Richtung **Idar-Oberstein/Bad Sobernheim**
17 Minuten (24,1 km)


↻ Im Kreisverkehr **zweite** Ausfahrt (**Binger Landstraße/B41**) nehmen
Weiter auf B41
18 Minuten (20,8 km)

↙ **Links** abbiegen auf **Otto-Decker-Straße**
1 Minute (0,1 km)

↙ **Links** abbiegen auf **Wasenstraße**
1 Minute (0,1 km)

 **Rechts** abbiegen auf **Wüstlautenbach**

1 Minute (0,3 km)

 Weiter auf **Klinkstraße**

Das Ziel befindet sich auf der linken Seite.

1 Minute (94 m)
