

Nur Sonntag am 27.07.: 50% Aktionstag im SPORT PARADIES Gelsenkirchen

50 %

📍 45891 Gelsenkirchen



Ihr Kartenvorteil

Inhaber der NEW Card erhalten 50 % Rabatt auf den regulären, nicht rabattierten Eintrittspreis einer Einzeltageskarte - nur am Sonntag den 27. Juli 2025 zum ELE Aktionstag.

Das Angebot ist nicht kombinierbar mit anderen Aktionen.

Beschreibung

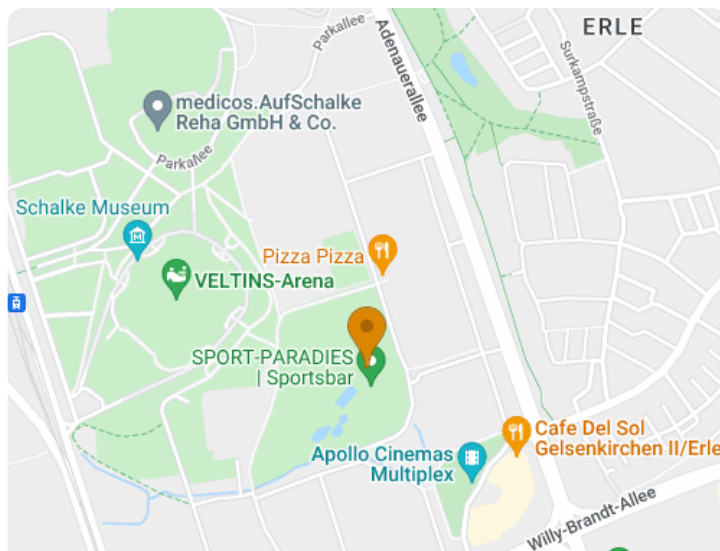
Unter einem Dach gibt es im SPORT-PARADIES abwechslungsreiche Sport- und Freizeitmöglichkeiten. Das Badeparadies mit Wellen-, Aus- und Kinderschwimmbecken sowie das Freibad mit fünf Schwimmbecken machen Baden zum Vergnügen. Die Sprungturmanlage und die Wasserrutsche sorgen für Spannung und Unterhaltung. Für besonders Sportliche finden zahlreiche Aquakurse statt. Im Wasserzirkus warten Aktivitäten rund um den Zirkus auf die kleinen Akteure und ein Wildwasserbach nimmt die Besucher mit auf eine Fahrt durch unruhige Gewässer.

Über den Anbieter

SPORT-PARADIES

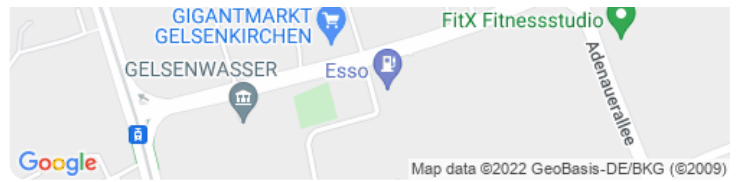
Adenauerallee 118
45891 Gelsenkirchen

📍 Route planen



Weitere Informationen

Internet: www.sport-paradies.de




Anfahrt


Von: 41236 Mönchengladbach S, Deutschland


Nach: Adenauerallee 118, 45891 Gelsenkirchen, Deutschland


 1 Stunde, 16 Minuten (91,5 km)


[Auf Google Maps ansehen](#) 


 Nach **Westen** Richtung **Gracht** starten
1 Minute (14 m)


 **Links** Richtung **Gracht** abbiegen
1 Minute (39 m)


 **Rechts** abbiegen auf **Gracht**
1 Minute (0,1 km)


 **Rechts** abbiegen auf **Limitenstraße**
1 Minute (0,2 km)

 Weiter auf **Gartenstraße**
3 Minuten (1,2 km)

 Weiter auf **Theodor-Heuss-Straße**
2 Minuten (1,3 km)

 **Rechts** abbiegen auf **Korschenbroicher Str.**
4 Minuten (2,4 km)

 **Links** abbiegen auf **Volksbadstraße**
2 Minuten (0,7 km)

 Weiter auf **Nordring**
1 Minute (0,5 km)

↑ **Rechts** halten und weiter Richtung **Willicher Damm**

1 Minute (86 m)

↗ Auf **Willicher Damm** fahren

3 Minuten (1,9 km)

↗ **Rechts** abbiegen auf **B57** (Schilder nach **Düsseldorf/A44/Krefeld/Korschenbroich**)

1 Minute (0,4 km)

↗ Leicht **rechts** abbiegen Richtung **A44** (Schilder nach **Düsseldorf/Krefeld/A44**)

1 Minute (0,2 km)

↗ Auf **A44** fahren

18 Minuten (29,3 km)

↑ Am Autobahnkreuz **32-Dreieck Düsseldorf-Nordrechts** halten und den Schildern **A52** in Richtung **Essen/Oberhausen** folgen

5 Minuten (7,5 km)

↑ Am Autobahnkreuz **25-Kreuz Breitscheidrechts** halten und den Schildern **A3/A524** in Richtung **Köln/Krefeld/Oberhausen/Rat.-Breitscheid** folgen

1 Minute (47 m)

↑ Die Auffahrt Richtung **A3** nehmen

1 Minute (89 m)

↑ Auf **A3** über die Auffahrt **Oberhausen**

17 Minuten (24,7 km)

↑ **Links** halten und weiter auf **A2**

11 Minuten (16,9 km)

↑ Bei Ausfahrt **6-Gelsenkirchen-Buer** Richtung **Gelsenkirchen-Buer/Gelsenkirchen-Zentrum** fahren

1 Minute (0,8 km)

↻ Im Kreisverkehr **erste** Ausfahrt (**Emil-Zimmermann-Allee**) nehmen

1 Minute (0,3 km)

↗ **Rechts** abbiegen auf **Adenauerallee**

3 Minuten (1,8 km)

↗ **Rechts** abbiegen auf **Willicher Damm**

↪ **Rechts** abbiegen auf **Willy-Brandt-Allee**

1 Minute (0,3 km)

↪ **Rechts** abbiegen

1 Minute (0,2 km)

↑ Geradeaus

1 Minute (0,1 km)

↪ Leicht **rechts** abbiegen auf **Ernst-Kalwitzki-Weg**

1 Minute (0,2 km)

↶ **Links** abbiegen

1 Minute (44 m)
