


Sukhotai Massage - traditionell asiatisch 10%

📍 47798 Krefeld



Ihr Kartenvorteil

Mit Ihrer NEW Card erhalten Sie 10 % Rabatt auf alle unsere Angebote nach 14:00 Uhr. Bitte beachten Sie, dass der Rabatt nicht bei Vormittagsangeboten möglich ist. Wir freuen uns auf Ihren Besuch!

Beschreibung

Die traditionelle Verbindung von Massage und Wellness nach asiatischem Vorbild wird Ihnen durch unser gut ausgebildetes Team mit der typischen thailändischen Freundlichkeit geboten zum Wohle Ihrer Gesundheit und Ihrem Wohlbefinden.

Lassen Sie sich verwöhnen und gönnen Sie sich und Ihren Lieben etwas. Sie werden spüren, wie sich Körper und Geist vom Alltag erholen.

Wir bieten Ihnen z. B.

- Traditionelle Thai Massage
- Classic Öl Massage
- Sport Massage
- Hot Aromaöl Massage
- Hot Stone Massage
- Gesichtsmassage
- Kräuterkompressen



Über den Anbieter



Über den Anbieter

Sukhothai Massage Krefeld

Marktstraße 61-63
47798 Krefeld

[Route planen](#)

Weitere Informationen

Telefon: +49 2151 6 492 392

E-Mail: kontakt@sukhothai-massage-krefeld.de

Internet: <https://www.sukhothai-massage-krefeld.de>

Buchungsinformation

Telefon: +49 2151 6 492 392

E-Mail: kontakt@sukhothai-massage-krefeld.de


Internet: <https://www.sukhothai-massage-krefeld.de>


Anfahrt

Von: 41236 Mönchengladbach S, Deutschland
Nach: Marktstraße 61-63, 47798 Krefeld, Deutschland

 34 Minuten (23,5 km)

[Auf Google Maps ansehen](#) 

 Nach **Westen** Richtung **Gracht** starten
1 Minute (14 m)

 **Links** Richtung **Gracht** abbiegen



1 Minute (39 m)

↪ **Rechts** abbiegen auf **Gracht**

1 Minute (0,1 km)

↪ **Rechts** abbiegen auf **Limitenstraße**

1 Minute (0,2 km)

↑ Weiter auf **Gartenstraße**

3 Minuten (1,2 km)

↑ Weiter auf **Theodor-Heuss-Straße**

2 Minuten (1,3 km)

↪ **Rechts** abbiegen auf **Korschenbroicher Str.**

4 Minuten (2,4 km)

↶ **Links** abbiegen auf **Volksbadstraße**

2 Minuten (0,7 km)

↑ Weiter auf **Nordring**

1 Minute (0,5 km)

↑ **Rechts** halten und weiter Richtung **Willicher Damm**

1 Minute (86 m)

⤴ Auf **Willicher Damm** fahren

3 Minuten (1,9 km)

↪ **Rechts** abbiegen auf **B57** (Schilder nach **Düsseldorf/A44/Krefeld/Korschenbroich**)

1 Minute (0,4 km)

↪ Leicht **rechts** abbiegen Richtung **A44** (Schilder nach **Düsseldorf/Krefeld/A44**)

1 Minute (0,2 km)

⤴ Auf **A44** fahren

5 Minuten (8,2 km)

⤴ Bei Ausfahrt **24-Krefeld-Forstwald** auf **B57** fahren

1 Minute (0,9 km)

↑ Weiter auf **Gladbacher Str./B57**

↑ weiter auf **Gladbacher Str./B9**
4 Minuten (3,1 km)

↑ **Links** halten und weiter Richtung **Gladbacher Str./B9**
1 Minute (48 m)

↑ **Rechts** halten und weiter auf **Gladbacher Str./B9**
2 Minuten (0,7 km)

↶ **Links** abbiegen auf **Ispelsstraße**
1 Minute (0,4 km)

↑ Weiter auf **Tannenstraße**
2 Minuten (0,7 km)

↷ **Rechts** abbiegen auf **Lindenstraße**
1 Minute (0,1 km)

↶ An der 1. Querstraße **links** abbiegen auf **Westwall**
1 Minute (0,3 km)

↷ **Rechts** abbiegen auf **Marktstraße**
Das Ziel befindet sich auf der linken Seite.
1 Minute (28 m)
