

Fissler Shop: Kochen wie die Profis in Idar-Oberstein

10%

📍 55743 Idar-Oberstein



Ihr Kartenvorteil

Sie erhalten einen **Preisnachlass von 10 %** auf alle Outlet-Preise. Ausgenommen sind Angebote, Artikel zweiter Wahl oder Ware von Fremdlieferanten.

Beschreibung

Der Premium-Kochgeschirr-Hersteller Fissler ist ein innovativer Traditionsbetrieb. Er hat die Gulaschkanone und den Schnellkochtopf mit Kochventil erfunden und ist nach wie vor Trendsetter seiner Branche. Der Fissler Shop bietet Ihnen Produkte des umfangreichen Fissler Sortiments, sowie passend ausgewählte Produkte namhafter Partner. Darüber hinaus erhalten Sie Produkte 2. Wahl oder spezielle Sonderangebote zu günstigen Preisen. Mit der Kundenkarte erhalten Sie die Fissler-Hightech-Produkte günstiger und holen sich damit Profiqualität in Ihre Küche.



Über den Anbieter

Fissler Shop

Harald-Fissler Straße 1
55743 Idar-Oberstein

📍 [Route planen](#)



Weitere Informationen

Telefon: +49 6781403120

E-Mail: shop-idar@fissler.de

Internet: <https://www.fissler.com/de/>




Anfahrt


Von: 41236 Mönchengladbach S, Deutschland


Nach: Harald-Fissler-Straße 34, 55743 Idar-Oberstein, Deutschland


 3 Stunden, 0 Minuten (244 km)


[Auf Google Maps ansehen](#) 


 Nach **Westen** Richtung **Gracht** starten
1 Minute (14 m)


 **Links** Richtung **Gracht** abbiegen
1 Minute (39 m)


 **Rechts** abbiegen auf **Gracht**
1 Minute (0,1 km)

 **Links** abbiegen auf **Limitenstraße**
2 Minuten (0,6 km)

 **Links** abbiegen auf **Odenkirchener Str./B230/B59**
2 Minuten (0,9 km)

 Leicht **rechts** abbiegen Richtung **Duvenstraße/B59**
1 Minute (77 m)

 Auf **Duvenstraße/B59** fahren
9 Minuten (5,2 km)

 Die Auffahrt **A44** nach **Aachen/Heinsberg/Düsseldorf** nehmen
1 Minute (0,4 km)

↑ Weiter auf **A44**
1 Minute (1,6 km)

↑ Ausfahrt **A44/A61** Richtung **Aachen/Koblenz**
1 Minute (1,3 km)

↑ Weiter auf **A44/A61**
4 Minuten (6,9 km)

↗ Am Autobahnkreuz **10-Dreieck Jackerathrechts** halten und den Schildern **A61** in Richtung **Koblenz/Köln** folgen
1 Minute (1,5 km)

↑ Weiter auf **A61**
1 Stunde, 43 Minuten (163 km)

↗ Ausfahrt Richtung **B50**
1 Minute (0,3 km)

↑ Weiter auf **B50**
19 Minuten (31,9 km)

↗ Ausfahrt Richtung **L182**
1 Minute (0,2 km)

↻ Im Kreisverkehr **zweite** Ausfahrt (**L182**) nehmen
1 Minute (0,1 km)

↑ **Rechts** halten und weiter Richtung **L182**
1 Minute (0,1 km)

↗ Auf **L182** fahren
1 Minute (86 m)

↑ Weiter auf **Dietrichshöhe/L182**
1 Minute (0,5 km)

↻ Im Kreisverkehr geradeaus nach **L182** fahren
3 Minuten (3,6 km)

↑ Weiter auf **Provinzialstraße/L 182**

↓ Weiter auf **Provinzialstraße/L102**
1 Minute (0,9 km)

↑ Weiter auf **L182**
1 Minute (0,2 km)

↑ Weiter auf **Hauptstraße/L182**
1 Minute (0,9 km)

↑ Weiter auf **L182**
2 Minuten (2,7 km)

↑ Weiter auf **Am Wartenberg/L182**
1 Minute (0,3 km)

↶ **Links** Richtung **Marktpl.** abbiegen
1 Minute (63 m)

↷ **Rechts** abbiegen auf **Marktpl.**
1 Minute (16 m)

↷ An der 1. Querstraße **rechts** abbiegen auf **Unterdorf**
1 Minute (52 m)

↶ **Links** abbiegen auf **Hauptstraße**
1 Minute (47 m)

↷ **Rechts** abbiegen auf **Salzengasse**
1 Minute (0,6 km)

↑ **Salzengasse** verläuft leicht nach **links** und wird zu **K66**
4 Minuten (5,1 km)

↑ Weiter auf **Rhaunener Str./K66**
1 Minute (0,3 km)

↑ **Rhaunener Str.** verläuft nach **links** und wird zu **Ringstraße**
1 Minute (0,3 km)

↶ **Links** abbiegen auf **Hauptstraße**
1 Minute (0,3 km)

↑ Weiter auf **K21**
1 Minute (1,6 km)

↑ **K21** verläuft leicht nach **rechts** und wird zu **Hauptstraße/K21**
1 Minute (0,7 km)

↑ Weiter auf **K21**
2 Minuten (1,6 km)

↑ Weiter auf **Hauptstraße/K21**
1 Minute (1,0 km)

↑ Weiter auf **K21**
1 Minute (1,6 km)

↑ Weiter auf **Hauptstraße/K21**
1 Minute (0,9 km)

↶ **Links** abbiegen auf **L175**
1 Minute (78 m)

↻ Im Kreisverkehr **erste** Ausfahrt (**Am Baumarkt**) nehmen
1 Minute (0,4 km)

↑ Weiter auf **L177**
1 Minute (0,3 km)

↑ Weiter auf **Hauptstraße/L177**
1 Minute (0,7 km)

↑ Weiter auf **L177**
1 Minute (1,2 km)

↑ Weiter auf **Hauptstraße/L177**
1 Minute (0,5 km)

↷ Nach **rechts** abbiegen, um auf **Hauptstraße** zu bleiben
1 Minute (0,3 km)

↑ Weiter auf **K36**
1 Minute (0,6 km)

↑ Weiter auf **Veitsrodter Str./K36**
1 Minute (0,5 km)

↑ Weiter auf **Layenstraße**
2 Minuten (0,9 km)

↑ Weiter auf **Kobachstraße**
1 Minute (0,5 km)

↻ Im Kreisverkehr **erste** Ausfahrt (**Mainzer Str./B422**) nehmen
1 Minute (0,4 km)

↶ **Links** abbiegen auf **Hauptstraße/B422**
1 Minute (65 m)

↷ **Rechts** abbiegen auf **Harald-Fissler-Straße**
Teilweise für den öffentlichen Durchgang gesperrte Straße
1 Minute (0,5 km)
