

KEV Krefeld Pinguine - Eishockey aus Krefeld

5 €

📍 47803 Krefeld

Veranstaltungen und Events



Ihr Kartenvorteil

Mit Ihrer NEW Card erhalten Sie 5 Euro Rabatt pro Sitzplatz im Block 210. Dieses Angebot gilt immer nur solange der Vorrat reicht und nur bei KEV-Heimspielen.

Das Angebot gilt zudem nur beim Kauf der Karten in der Geschäftsstelle des KEV.

Beschreibung

Erleben Sie Profi-Eishockey mit den Krefeld Pinguinen.

Die Krefeld Pinguine sind ein Krefelder Eishockey-Club, der die offizielle Bezeichnung KEV Pinguine Eishockey GmbH trägt. Der KEV war 1994 Gründungsmitglied der Deutschen Eishockey-Liga und gewann 1952 und 2003 die deutsche Meisterschaft im Eishockey. Die Vereinsfarben der Pinguine sind Schwarz und Gelb.

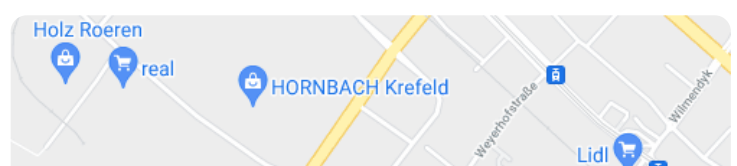
Als Familienerlebnis für alle Altersgruppen vermittelt der schnellste Mannschaftssport der Welt die Werte Toleranz, Neutralität und Fortschritt.

Von September bis März eines jeden Jahres bestimmt das Eishockey den Puls der Stadt Krefeld. Erleben Sie die Pinguine live bei Ihrem nächsten Heimspiel!



Über den Anbieter

KEV Pinguine Eishockey GmbH



Westparkstraße 111
47803 Krefeld

 [Route planen](#)

Weitere Informationen

Telefon: +49(0)21516239-0

Internet: www.krefeld-pinguine.de



Buchungsinformation

Telefon: +49(0)21516239-0

Internet: www.krefeld-pinguine.de


Anfahrt


Von: 41236 Mönchengladbach S, Deutschland


Nach: Westparkstraße 111, 47803 Krefeld, Deutschland


 37 Minuten (25,6 km)

[Auf Google Maps ansehen](#) 

 Nach **Westen** Richtung **Gracht** starten
1 Minute (14 m)

 **Links** Richtung **Gracht** abbiegen
1 Minute (39 m)

 **Rechts** abbiegen auf **Gracht**
1 Minute (0,1 km)

 **Rechts** abbiegen auf **Limitenstraße**
1 Minute (0,2 km)

 Weiter auf **Gartenstraße**

3 Minuten (1,2 km)

↑ Weiter auf **Theodor-Heuss-Straße**

2 Minuten (1,3 km)

↪ **Rechts** abbiegen auf **Korschenbroicher Str.**

4 Minuten (2,4 km)

↶ **Links** abbiegen auf **Volksbadstraße**

2 Minuten (0,7 km)

↑ Weiter auf **Nordring**

1 Minute (0,5 km)

↑ **Rechts** halten und weiter Richtung **Willicher Damm**

1 Minute (86 m)

↗ Auf **Willicher Damm** fahren

3 Minuten (1,9 km)

↪ **Rechts** abbiegen auf **B57** (Schilder nach **Düsseldorf/A44/Krefeld/Korschenbroich**)

1 Minute (0,4 km)

↪ Leicht **rechts** abbiegen Richtung **A44** (Schilder nach **Düsseldorf/Krefeld/A44**)

1 Minute (0,2 km)

↗ Auf **A44** fahren

5 Minuten (8,2 km)

↗ Bei Ausfahrt **24-Krefeld-Forstwald** auf **B57** fahren

1 Minute (0,9 km)

↑ Weiter auf **Gladbacher Str./B57**

4 Minuten (3,1 km)

↑ **Links** halten und weiter Richtung **Heideckstraße**

1 Minute (48 m)

↑ **Links** halten und weiter Richtung **Heideckstraße**

1 Minute (32 m)

↑ Geradeaus

↓ Geradeaus
1 Minute (22 m)

↑ Geradeaus auf **Heideckstraße**
2 Minuten (0,8 km)

↑ Weiter auf **Nauenweg**
2 Minuten (0,9 km)

↑ Weiter auf **Gutenbergstraße**
Den Kreisverkehr passieren
2 Minuten (0,9 km)

↻ Im Kreisverkehr **zweite** Ausfahrt (**Kempener Allee**) nehmen
1 Minute (0,9 km)

↪ **Rechts** abbiegen auf **De-Greif-Straße**
1 Minute (0,3 km)

↑ Weiter auf **Kleinewefersstraße**
1 Minute (0,2 km)

↪ **Rechts** abbiegen
1 Minute (54 m)

↪ **Rechts** abbiegen
Das Ziel befindet sich auf der rechten Seite
1 Minute (0,2 km)
