

My Kanutours & more - Gestalten Sie Ihren Ausflug doch einmal anders 10%

📍 46419 Isselburg



Ihr Kartenvorteil

Bei Vorlage der NEW Card erhält der Karteninhaber einen Preisnachlass von 10% auf die Kanutouren.

Beschreibung

Paddeln ist ein Naturerlebnis, das auch für Ungeübte völlig unproblematisch ist. Lassen Sie sich einfach treiben und genießen Sie die Natur pur - fernab von Straßen und Abgasen. Oder ziehen Sie es vor, einen Fluss hinab zu fahren, der Ihnen eine größere sportliche Betätigung abverlangt? Unvergesslich, vergnüglich, und erholsam - so soll Ihr Ausflug verlaufen. Wir bieten den Service, Sie nach Ihrer Kanutour entweder wieder zu Ihrem Ausgangspunkt zurückzubringen oder Ihre Fahrräder zum Zielpunkt zu transportieren, und das nur für 5€ pro Person. Entscheiden Sie sich für die Bocholter Aa oder der Issel! Wir stellen Ihnen nach Belieben einen 3er bzw. 4er Canadier zur Verfügung. Natürlich halten wir für den Nachwuchs entsprechende Schwimmwesten bereit! Die Touren finden immer samstags, Sonntags und an Feiertagen und bei jedem Wetter statt.

Über den Anbieter

My Kanutours & more

Minervastr. 34
46419 Isselburg



 Route planen



Weitere Informationen

Telefon: +49 2874 8619981

E-Mail: info@my-kanutours.de

Internet: <https://www.my-kanutours.de>


Anfahrt


Von: 41236 Mönchengladbach S, Deutschland


Nach: Minervastraße 36, 46419 Isselburg, Deutschland


 1 Stunde, 28 Minuten (118 km)


[Auf Google Maps ansehen](#) 

 Nach **Westen** Richtung **Gracht** starten
1 Minute (14 m)


 **Links** Richtung **Gracht** abbiegen
1 Minute (39 m)

 **Rechts** abbiegen auf **Gracht**
1 Minute (0,1 km)

 **Rechts** abbiegen auf **Limitenstraße**
1 Minute (0,2 km)

 Weiter auf **Gartenstraße**
3 Minuten (1,2 km)

 Weiter auf **Theodor-Heuss-Straße**
2 Minuten (1,3 km)

 **Rechts** abbiegen auf **Korschenbroicher Str.**
4 Minuten (2,4 km)

↩ **Links** abbiegen auf **Volksbadstraße**
Teile dieser Straße können zeitweise gesperrt sein.
2 Minuten (0,7 km)

↑ Weiter auf **Nordring**
1 Minute (0,5 km)

↑ **Rechts** halten und weiter Richtung **Willicher Damm**
1 Minute (86 m)

↗ Auf **Willicher Damm** fahren
3 Minuten (1,9 km)

↪ **Rechts** abbiegen auf **B57** (Schilder nach **Düsseldorf/A44/Krefeld/Korschenbroich**)
1 Minute (0,4 km)

↪ Leicht **rechts** abbiegen Richtung **A44** (Schilder nach **Düsseldorf/Krefeld/A44**)
1 Minute (0,2 km)

↗ Auf **A44** fahren
18 Minuten (29,3 km)

↗ Am Autobahnkreuz **32-Dreieck Düsseldorf-Nordrechts** halten und den Schildern **A52** in Richtung **Essen/Oberhausen** folgen
5 Minuten (7,5 km)

↗ Am Autobahnkreuz **25-Kreuz Breitscheidrechts** halten und den Schildern **A3/A524** in Richtung **Köln/Krefeld/Oberhausen/Rat.-Breitscheid** folgen
1 Minute (47 m)

↑ Die Auffahrt Richtung **A3** nehmen
1 Minute (89 m)

↑ Auf **A3** über die Auffahrt **Oberhausen**
8 Minuten (12,5 km)

↑ **Links** halten und auf **A3** bleiben
9 Minuten (12,2 km)

↗ Am Autobahnkreuz **10-Kreuz Oberhausenrechts** halten und den Schildern **A3** in Richtung **Arnher Emmerich** folgen

1 Minute (1,2 km)



Auf **A516** fahren

1 Minute (0,5 km)



Weiter auf **A3**

24 Minuten (42,7 km)



Bei Ausfahrt **4-Rees** auf **B67** in Richtung **Rees/Kalkar/Isselburg** fahren

1 Minute (0,3 km)



Links abbiegen auf **Bocholter Str./B67**

1 Minute (0,7 km)



Links abbiegen auf **Reeser Str.**

2 Minuten (1,4 km)



Im Kreisverkehr geradeaus nach **Minervastraße** fahren

Das Ziel befindet sich auf der linken Seite.

1 Minute (0,4 km)
