


# Schokoladenmuseum Köln - weltweit einzigartig

SPEZIAL

📍 50678 Köln



## Ihr Kartenvorteil

Mit Ihrer NEW Card erhalten einen **Preisnachlass in Höhe von 1,50 € auf alle Tarife. Freier Eintritt für Kinder unter 6 Jahren. Wer am Tag des Museumsbesuchs Geburtstag hat, wird von uns eingeladen.**

## Beschreibung


Das weltweit einzigartige Museum präsentiert facettenreich die Geschichte und Gegenwart des Kakaos und der Schokolade. Auf mehr als 4000 m<sup>2</sup> befindet sich die umfangreichste Darstellung der Geschichte und Gegenwart des Kakaos und der Schokolade weltweit. Hier wird die Vielfalt der 5000 jährigen Kulturgeschichte des Kakaos, aber auch die moderne Schokoladenherstellung von der Kakaobohne bis zur Praline gezeigt. Auf den Besucher warten ein begehbare Tropenhaus, naturkundliche Informationen zum Kakao, Exponate der präkolumbischen Kulturen Mittelamerikas, eine bedeutende Porzellan- und Silbersammlung aus dem Barock sowie zahlreiche alte Maschinen aus der Zeit der Industrialisierung. In einer gläsernen Schokoladenfabrik und im Schokoladenatelier kann der Besucher erleben, wie Schokoladenprodukte industriell, aber auch ganz individuell von Hand hergestellt werden.



## Über den Anbieter

**Schokoladenmuseum Köln GmbH**

Am Schokoladenmuseum 1a  
50678 Köln



Route planen

## Weitere Informationen

Telefon: +49 221 931 888 0

Internet: <https://www.schokoladenmuseum.de/>




## Anfahrt

Von: 41236 Mönchengladbach S, Deutschland


Nach: Am Schokoladenmuseum 1, 50678 Köln, Deutschland

 1 Stunde, 5 Minuten (70,6 km)


[Auf Google Maps ansehen](#) 

 Nach **Westen** Richtung **Gracht** starten  
1 Minute (14 m)


---

 **Links** Richtung **Gracht** abbiegen  
1 Minute (39 m)


---

 **Rechts** abbiegen auf **Gracht**  
1 Minute (0,1 km)


---

 **Links** abbiegen auf **Limitenstraße**  
2 Minuten (0,6 km)


---

 **Links** abbiegen auf **Odenkirchener Str./B230/B59**  
2 Minuten (0,9 km)

---

 Leicht **rechts** abbiegen Richtung **Duvenstraße/B59**  
1 Minute (77 m)

---

 Auf **Duvenstraße/B59** fahren  
9 Minuten (5,2 km)

---

 Die Auffahrt **A44** nach **Aachen/Heinsberg/Düsseldorf** nehmen

1 Minute (0,4 km)

---

↑ Weiter auf **A44**  
1 Minute (1,6 km)

---

↑ Ausfahrt **A44/A61** Richtung **Aachen/Koblenz**  
1 Minute (1,3 km)

---

↑ Weiter auf **A44/A61**  
4 Minuten (6,9 km)

---

↗ Am Autobahnkreuz **10-Dreieck Jackerathrechts** halten und den Schildern **A61** in Richtung **Koblenz/Köln** folgen  
1 Minute (1,5 km)

---

↑ Weiter auf **A61**  
13 Minuten (22,2 km)

---

↗ Bei Ausfahrt **20-Kerpen** in **A4** Richtung **Köln** einfädeln  
14 Minuten (22,7 km)

---

↗ Am Autobahnkreuz **12-Kreuz Köln-Südrechts** halten und den Schildern **A555** in Richtung **K-Bayenthal** folgen  
1 Minute (1,0 km)

---

↑ Die Auffahrt Richtung **Bayenthal** nehmen  
1 Minute (0,2 km)

---

↗ Auf **A555** fahren  
1 Minute (0,4 km)

---

↗ Leicht **rechts** abbiegen Richtung **Militärringstraße/B51**  
1 Minute (0,1 km)

---

↗ Auf **Militärringstraße/B51** fahren  
Weiter auf B51  
6 Minuten (3,8 km)

---

↗ **Rechts** abbiegen auf **Maria-Clementine-Martin-Platz**  
Für den öffentlichen Durchgang gesperrte Straße  
1 Minute (35 m)

---

↩ **Links** abbiegen auf **Agrippinawerft**

Für den öffentlichen Durchgang gesperrte Straße

2 Minuten (0,5 km)

---

↑ Weiter auf **Anna-Schneider-Steig**

Für den öffentlichen Durchgang gesperrte Straße

1 Minute (0,3 km)

---

↑ Weiter auf **Auf d. Rheinauwerft/Im Zollhafen**

Für den öffentlichen Durchgang gesperrte Straße

4 Minuten (0,7 km)

---