


# FORT FUN Abenteuerland – Erlebt neue Abenteuer gültig vom 12.04.2025 4 €

📍 59909 Bestwig-Wasserfall



## Ihr Kartenvorteil

Sie erhalten eine **Ermäßigung von 4 Euro pro Person** (max. 5 Tickets) auf den regulären Eintrittspreis. Bitte legen Sie Ihre NEW Card an der Tageskasse vor.

Das Angebot ist nicht kombinierbar mit anderen Aktionen und Ermäßigungen. Bitte beachten Sie die Ruhetage auf [www.FORTFUN.de](http://www.FORTFUN.de)!

## Beschreibung

FORT FUN Abenteuerland – Erlebt neue Abenteuer

Erlebt neue Abenteuer! Der Sauerländer Freizeitpark begeistert euch mit einer gelungenen Mischung aus Adrenalin-Kicks und erholsamen Momenten. In malerischer Natur bietet euch das FORT FUN Abenteuerland vielseitige Attraktionen, humorvolle Shows und spannende Events. Spaß und Action für Jung und Junggebliebene hält das Tal von Yakari mit großer Schlauchboot-Wasserrutsche, abenteuerlicher Pferdereitbahn und unserer Neuheit 2025 „Großer Adlers freier Flug“ bereit. Bleibt doch länger! In den 24 Ferienhäusern des FORT FUN Abenteuerlands übernachtet ihr zudem direkt am Park. Wählt zwischen klassischen Basic-Blockhäusern, coolen Trapper und modernen Family-Plus-Häusern mit eigenem Grillplatz! Für den Rabatt bitte an der Tageskasse melden.



## Über den Anbieter

**FORT FUN Abenteuerland**

FORTFUN



59909 Bestwig-Wasserfall

 [Route planen](#)

## Weitere Informationen

Telefon: +49 2905 810

E-Mail: [post@FORTFUN.de](mailto:post@FORTFUN.de)

Internet: <https://www.FORTFUN.de>




## Anfahrt

Von: 41236 Mönchengladbach S, Deutschland


Nach: FORT FUN Abenteuerland, Aurorastraße 50, 59909 Bestwig, Deutschland

 2 Stunden, 12 Minuten (182 km)


[Auf Google Maps ansehen](#) 

 Nach **Osten** Richtung **Gracht** starten  
1 Minute (66 m)


---

 **Rechts** Richtung **Gracht** abbiegen  
1 Minute (35 m)


---

 **Links** abbiegen auf **Gracht**  
1 Minute (0,2 km)


---

 Weiter auf **Friedensstraße**  
2 Minuten (1,0 km)

---

 **Rechts** abbiegen auf **Zoppenbroich**  
1 Minute (0,7 km)

---


 **Zoppenbroich** verläuft leicht nach **links** und wird zu **Zoppenbroicher Str.**  
4 Minuten (2,6 km)

---


 **Links** abbiegen auf **Liedberger Str./B230**

Weiter auf B230  
10 Minuten (10,6 km)


---

 Im Kreisverkehr **erste** Ausfahrt **A46** Richtung **Düsseldorf/Neuss** nehmen  
1 Minute (0,3 km)


---

 Auf **A46** fahren  
1 Minute (1,8 km)


---

 Ausfahrt Richtung **A57**  
1 Minute (40 m)


---

 Weiter auf **Ausfahrten 16-Kreuz Neuss-West** (Schilder nach **Krefeld/Köln/Wuppertal/Düsseldorf A57/A46**)  
1 Minute (0,2 km)

---

 Leicht **rechts** abbiegen auf die Auffahrt nach **A57**  
1 Minute (0,3 km)


---

 Die Auffahrt auf **A57** nehmen  
4 Minuten (6,6 km)


---

 Am Autobahnkreuz **24-Dreieck Neuss-Südrechts** halten und den Schildern **A46** in Richtung **Wuppertal/Düsseldorf-Süd** folgen  
1 Minute (1,3 km)


---

 Weiter auf **A46**  
29 Minuten (43,9 km)


---

 Weiter auf **B326**  
1 Minute (0,3 km)


---

 Auf **A1** über die Auffahrt **Bremen/Dortmund**  
23 Minuten (36,4 km)

---

 Ausfahrt Richtung **A44**  
1 Minute (0,9 km)

---

 Auf **A44** über die Auffahrt **Kassel/Paderborn**  
10 Minuten (16,4 km)

---

 Auf **A44** über die Auffahrt **Kassel/Paderborn** halten und den Schildern **A44** in Richtung **Düsseldorf** folgen

↙ Am Autobahnkreuz **54-Kreuz werirechts** halten und den Schildern **A445** in Richtung **Brilon/Arnsberg** folgen

6 Minuten (10,2 km)

---

↑ Weiter auf **A46**

21 Minuten (34,8 km)

---

↙ Bei Ausfahrt **71-Bestwig** auf **B7** in Richtung **Brilon/Winterberg** fahren

1 Minute (0,3 km)

---

↑ Weiter auf **L743**

1 Minute (0,5 km)

---

↙ **Links** abbiegen auf **Bundesstraße**

1 Minute (0,4 km)

---

↘ **Rechts** abbiegen auf **Halbeswiger Str.** (Schilder nach **Berlar/Halbeswig**)

3 Minuten (2,4 km)

---

↙ **Links** abbiegen auf **K44**

4 Minuten (4,6 km)

---

↘ **Rechts** abbiegen auf **Heinrich-Lübke-Straße**

1 Minute (0,4 km)

---

↙ **Links** abbiegen auf **Auf'm Heidfeld**

1 Minute (0,6 km)

---

↑ Weiter auf **K44**

1 Minute (1,4 km)

---

↑ Weiter auf **Dorfstraße/K44**

1 Minute (0,6 km)

---

↘ **Rechts** abbiegen auf **Siedlung**

1 Minute (0,1 km)

---

↑ Weiter auf **Oben Auf d. Wiemhufe**

1 Minute (0,2 km)

---

↑ Weiter auf **K71**

2 Minuten (1,7 km)

---

↑ Weiter auf **Aurorastraße/K71**

1 Minute (0,2 km)

---

↶ **Links** abbiegen

Das Ziel befindet sich auf der rechten Seite

1 Minute (12 m)

---

Powered by Google, ©2025 Google

---