


Goldchamber in Dorsten – 20 % Rabatt auf die Spielzeit!

20 %

📍 46284 Dorsten



Ihr Kartenvorteil

Für alle Inhaber der NEW Card bieten wir für die gesamte Spielzeit **20 % Rabatt** auf die Challenge Rooms („Goldchamber“).

Legen Sie bitte Ihre NEW Card einfach am Eingang beim Bezahlen vor.

Beschreibung

Bist du bereit für ein Abenteuer? Im Gold Chamber erwarten dich 20 spannende Räume voller packender Minispiele und kniffliger Herausforderungen, die direkt aus einer Abenteuershow stammen könnten! Ob Teamgeist, Geschicklichkeit oder Köpfchen – hier kannst du alles unter Beweis stellen.

Schnapp dir deine Freunde, Familie oder Kolleginnen und Kollegen - stellt euch gemeinsam den einzigartigen Aufgaben! Mit deiner NEW Card sicherst du dir 20 % Rabatt und erlebst ein Abenteuer, das in Erinnerung bleibt!



Über den Anbieter

Gold Chamber Dorsten

Fürst-Leopold-Platz 1
46284 Dorsten



 [Route planen](#)



Weitere Informationen

Telefon: +49 2362 9748990

E-Mail: kumpel@miningadventureworld.de

Internet: <https://miningadventureworld.de/goldchamber/>

Buchungsinformation

Telefon: +49 2362 9748990

E-Mail: kumpel@miningadventureworld.de

Internet: <https://miningadventureworld.de/goldchamber/>


Anfahrt


Von: 41236 Mönchengladbach S, Deutschland


Nach: Fürst-Leopold-Platz 1, 46284 Dorsten, Deutschland

 1 Stunde, 20 Minuten (93,8 km)

[Auf Google Maps ansehen](#) 

 Nach **Westen** Richtung **Gracht** starten
1 Minute (14 m)

 **Links** Richtung **Gracht** abbiegen
1 Minute (39 m)

 **Rechts** abbiegen auf **Gracht**
1 Minute (0,1 km)

 **Rechts** abbiegen auf **Limitenstraße**

1 Minute (0,2 km)

↑ Weiter auf **Gartenstraße**
3 Minuten (1,2 km)

↑ Weiter auf **Theodor-Heuss-Straße**
2 Minuten (1,3 km)

↪ **Rechts** abbiegen auf **Korschenbroicher Str.**
4 Minuten (2,4 km)

↶ **Links** abbiegen auf **Volksbadstraße**
Teile dieser Straße können zeitweise gesperrt sein.
2 Minuten (0,7 km)

↑ Weiter auf **Nordring**
1 Minute (0,5 km)

↑ **Rechts** halten und weiter Richtung **Willicher Damm**
1 Minute (86 m)

↗ Auf **Willicher Damm** fahren
3 Minuten (1,9 km)

↪ **Rechts** abbiegen auf **B57** (Schilder nach **Düsseldorf/A44/Krefeld/Korschenbroich**)
1 Minute (0,4 km)

↪ Leicht **rechts** abbiegen Richtung **A44** (Schilder nach **Düsseldorf/Krefeld/A44**)
1 Minute (0,2 km)

↗ Auf **A44** fahren
18 Minuten (29,3 km)

↗ Am Autobahnkreuz **32-Dreieck Düsseldorf-Nordrechts** halten und den Schildern **A52** in Richtung **Essen/Oberhausen** folgen
5 Minuten (7,5 km)

↗ Am Autobahnkreuz **25-Kreuz Breitscheidrechts** halten und den Schildern **A3/A524** in Richtung **Köln/Krefeld/Oberhausen/Rat.-Breitscheid** folgen
1 Minute (47 m)

↗ Am Autobahnkreuz **25-Kreuz Breitscheidrechts** halten und den Schildern **A3/A524** in Richtung **Köln/Krefeld/Oberhausen/Rat.-Breitscheid** folgen

↓ Die Auffahrt Richtung **A3** nehmen
1 Minute (89 m)

↑ Auf **A3** über die Auffahrt **Oberhausen**
8 Minuten (12,5 km)

↑ **Links** halten und auf **A3** bleiben
9 Minuten (12,2 km)

↑ **Links** halten und weiter auf **A2**
5 Minuten (5,8 km)

↗ Am Autobahnkreuz **3-Dreieck Bottroprechts** halten und den Schildern in Richtung **Emden/Dorsten** folgen
2 Minuten (2,3 km)

↑ Weiter auf **A31**
5 Minuten (8,2 km)

↗ Bei Ausfahrt **39-Bottrop-Feldhausen** auf **B225** in Richtung **Bottrop-Feldhausen/Bottrop-Kirchhellen-Nord/Dorsten-Süd** fahren
1 Minute (0,3 km)

↙ **Links** abbiegen auf **Münsterstraße/B225**
Weiter auf B225
4 Minuten (3,6 km)

↙ **Links** abbiegen auf **Gladbecker Str./B225**
Weiter auf B225
1 Minute (0,5 km)

↑ Weiter auf **Willy-Brandt-Ring/B224**
Weiter auf B224
2 Minuten (1,1 km)

↘ **Rechts** abbiegen auf **Halterner Str.**
Den Kreisverkehr passieren
2 Minuten (1,0 km)

↻ Im Kreisverkehr **dritte** Ausfahrt (**Zechenstraße**) nehmen
1 Minute (0,1 km)

 **Rechts** abbiegen

1 Minute (78 m)

Powered by Google, ©2025 Google
