

Die Radkutsche in Nehren - Lastenräder für jeden Anlass

250 €

72147 Nehren



Ihr Kartenvorteil

Sie erhalten auf jede in Nehren gekaufte Radkutsche einen **Rabatt von 250 Euro**. Überzeugen Sie sich gerne vor Ort von der Fertigung und dem besonderen Fahrerlebnis unserer Lastenräder.

Beschreibung

Die Radkutsche in Nehren fertigt in Handarbeit hochwertige und nachhaltige Lastenräder mit dem großen Ziel, Mobilität zu verändern. Für das Team ist das Lastenrad nicht nur Beruf, sondern Lebensinhalt.

Drei verschiedene Modelle stehen zur Auswahl, die alle noch individuell konfiguriert werden können: das sportliche Kraftpaket "Rapid", das flexible "Musketier" und das Mountainbike-Lastenfahrzeug "Solid".

Das Ziel: durch die Perfektionierung des Zusammenspiels von zwei Antrieben, dem Elektromotor und der menschlichen Kraft, können Autos ersetzt und überflüssig werden.



Über den Anbieter

Radkutsche Nehren

Holziesen 8
72147 Nehren



 [Route planen](#)

Weitere Informationen

Telefon: +4974735020777

E-Mail: info@radkutsche.de


Internet: <https://www.radkutsche.de/>




Anfahrt


Von: 41236 Mönchengladbach S, Deutschland


Nach: Holzwiesen 8, 72147 Nehren, Deutschland


 5 Stunden, 0 Minuten (454 km)


[Auf Google Maps ansehen](#) 


 Nach **Westen** Richtung **Gracht** starten
1 Minute (14 m)


 **Links** Richtung **Gracht** abbiegen
1 Minute (39 m)

 **Rechts** abbiegen auf **Gracht**
1 Minute (0,1 km)

 **Links** abbiegen auf **Limitenstraße**
2 Minuten (0,6 km)

 **Links** abbiegen auf **Odenkirchener Str./B230/B59**
2 Minuten (0,9 km)

 Leicht **rechts** abbiegen Richtung **Duvenstraße/B59**
1 Minute (77 m)

 Auf **Duvenstraße/B59** fahren
9 Minuten (5,2 km)

-
- ↑ Die Auffahrt **A44** nach **Aachen/Heinsberg/Düsseldorf** nehmen
1 Minute (0,4 km)
-
- ↑ Weiter auf **A44**
1 Minute (1,6 km)
-
- ↑ Ausfahrt **A44/A61** Richtung **Aachen/Koblenz**
1 Minute (1,3 km)
-
- ↑ Weiter auf **A44/A61**
4 Minuten (6,9 km)
-
- ↑ Am Autobahnkreuz **10-Dreieck Jackerathrechts** halten und den Schildern **A61** in Richtung **Koblenz/Köln** folgen
1 Minute (1,5 km)
-
- ↑ Weiter auf **A61**
2 Stunden, 54 Minuten (278 km)
-
- ↑ Am Autobahnkreuz **65-Kreuz Autobahndreieck Hockenheim** den Schildern **A6** in Richtung **Stuttgart/Heilbronn/Karlsruhe** folgen
5 Minuten (7,8 km)
-
- ↑ Am Autobahnkreuz **31-Kreuz Walldorfrechts** halten und den Schildern **A5** in Richtung **Basel/Karlsruhe** folgen
22 Minuten (37,5 km)
-
- ↑ Am Autobahnkreuz **46rechts** halten und den Schildern **A8** in Richtung **München/Stuttgart/Pforzheim** folgen
44 Minuten (67,5 km)
-
- ↑ Am Autobahnkreuz **52a-52b-Kreuz Stuttgart-Degerloch-Kreuz Stuttgart-Möhringen-Stuttgart-Möhringenrechts** halten und den Schildern **B27** in Richtung **Tübingen/Reutlingen/Filderstadt** folgen
28 Minuten (41,4 km)
-
- ↑ Ausfahrt Richtung **Nehren/Dußlingen/Dußl.-Maltschach**
1 Minute (0,1 km)
-
- ↻ Im Kreisverkehr **dritte** Ausfahrt (**L394**) nehmen

2 Minuten (1,8 km)

 **Rechts** abbiegen auf **Reutlinger Str.**

1 Minute (0,8 km)

 **Links** abbiegen auf **Herdweg**

1 Minute (0,2 km)

 Im Kreisverkehr **erste** Ausfahrt (**Daimlerstraße**) nehmen

Das Ziel befindet sich auf der rechten Seite

1 Minute (0,3 km)
