

# Timon Krause Messias Live 2025 gültig ab 20.09.2025 **5€**

📍 24937 Flensburg + 15 weitere Orte



## Ihr Kartenvorteil

Sie erhalten einen **Preisnachlass von 5 € je Ticket der Preiskategorien PK 1-3 auf den Ticketendpreis** (zzgl. Versandkosten).

ONLINE den Vorteilsrabatt buchen: Online-Vorteile genießen unter

<https://vorteile.semmel.de/citypower>

Bitte legen Sie mit der Eintrittskarte die NEW Card vor.

## Beschreibung

Die faszinierende Welt des Mentalisten Timon Krause. Wer wünscht sich das nicht - die Gedanken seiner Mitmenschen lesen zu können? Timon Krause ist professioneller Gedankenleser, Autor, Speaker, Entertainer und unglaublich erfolgreich in allem, was er tut! Mit seinen gerade erst 29 Jahren begeistert er auf internationalen Bühnen eine unfassbar schnell wachsende Anzahl an Fans. Er ist Preisträger des Titels „Best European Mentalist“ und gewann den Preis der US Hit Show „Fool Us“. Sein Publikum darf sich auf verblüffende und fast magisch anmutende Überraschungsmomente, eine aufregende Show mit coolen Alltags-Hacks rund um das Thema „Mindreading“, sowie unterhaltsame Spiele und frappierende Experimente freuen. Manchmal - fast unbemerkt - wird der Zuschauer dabei selbst Teil der Performance. Das Erraten von PIN-Nummern, waghalsige, jedoch erstaunlich oft eintreffende Voraussagen oder die raffinierte Beeinflussung von Gedanken, sind dabei nur einige populäre Tricks des charismatischen Magiers. Er bedient sich dafür lediglich des menschlichen Geistes und seiner außergewöhnlichen Skills, wie eine unglaublich schnelle Beobachtungsgabe, gekonnte Kommunikation und eine ausgeprägte Empathie.

Fotorechte: Murat Aslan BLN

## Über den Anbieter



# Semmel Concerts Entertainment GmbH

Deutsches Haus  
Berliner Platz 1  
24937 Flensburg

 [Route planen](#)

## Weitere Informationen

Internet: <https://www.semmel.de>


## Buchungsinformation

Internet: <https://vorteile.semmel.de/citypower>


## Anfahrt

Von: 41236 Mönchengladbach S, Deutschland


Nach: Am Wasserturm 32, 24937 Flensburg, Deutschland

 6 Stunden, 12 Minuten (585 km)


[Auf Google Maps ansehen](#) 

 Nach **Westen** Richtung **Gracht** starten  
1 Minute (14 m)


---

 **Links** Richtung **Gracht** abbiegen  
1 Minute (39 m)


---

 **Rechts** abbiegen auf **Gracht**  
1 Minute (0,1 km)

---

 **Rechts** abbiegen auf **Limitenstraße**  
1 Minute (0,2 km)

---

 Weiter auf **Gartenstraße**  
3 Minuten (1,2 km)



---

↑ Weiter auf **Theodor-Heuss-Straße**

2 Minuten (1,3 km)

---

↪ **Rechts** abbiegen auf **Korschenbroicher Str.**

4 Minuten (2,4 km)

---

↶ **Links** abbiegen auf **Volksbadstraße**

2 Minuten (0,7 km)

---

↑ Weiter auf **Nordring**

1 Minute (0,5 km)

---

↑ **Rechts** halten und weiter Richtung **Willicher Damm**

1 Minute (86 m)

---

↗ Auf **Willicher Damm** fahren

3 Minuten (1,9 km)

---

↪ **Rechts** abbiegen auf **B57** (Schilder nach **Düsseldorf/A44/Krefeld/Korschenbroich**)

1 Minute (0,4 km)

---

↪ Leicht **rechts** abbiegen Richtung **A44** (Schilder nach **Düsseldorf/Krefeld/A44**)

1 Minute (0,2 km)

---

↗ Auf **A44** fahren

18 Minuten (29,3 km)

---

↗ Am Autobahnkreuz **32-Dreieck Düsseldorf-Nordrechts** halten und den Schildern **A52** in Richtung **Essen/Oberhausen** folgen

5 Minuten (7,5 km)

---

↗ Am Autobahnkreuz **25-Kreuz Breitscheidrechts** halten und den Schildern **A3/A524** in Richtung **Köln/Krefeld/Oberhausen/Rat.-Breitscheid** folgen

1 Minute (47 m)

---

↑ Die Auffahrt Richtung **A3** nehmen

1 Minute (89 m)

---

↑ Auf **A3** über die Auffahrt **Oberhausen**

8 Minuten (12,5 km)

---

↑ **Links** halten und auf **A3** bleiben  
9 Minuten (12,2 km)

---

↑ **Links** halten und weiter auf **A2**  
16 Minuten (25,1 km)

---

↗ Bei Ausfahrt **A43** Richtung **Münster** fahren  
33 Minuten (56,9 km)

---

↗ Am Autobahnkreuz **2-Kreuz Münster-Südrechts** halten und den Schildern **A1** in Richtung **Bremer** folgen  
2 Stunden, 29 Minuten (250 km)

---

↗ Am Autobahnkreuz **43-Buchholzer Dreieckrechts** halten und den Schildern **A261** in Richtung **Flensburg Kiel/Hamburg-West/Tötensen/Flughafen** folgen  
1 Minute (1,1 km)

---

↑ Weiter auf **A261**  
5 Minuten (9,1 km)

---

↗ Auf **A7** fahren  
8 Minuten (11,6 km)

---

↑ **Links** halten und auf **A7** bleiben  
1 Stunde, 29 Minuten (150 km)

---

↗ Bei Ausfahrt **3-Flensburg** auf **B200** in Richtung **Flensburg/Glücksburg/Kappeln/Husum** fahren  
1 Minute (0,3 km)

---

↑ **Rechts** halten und weiter auf **B200**  
2 Minuten (3,5 km)

---

↗ Ausfahrt **B199** Richtung **Kappeln/Glücksburg/FL-Süd/FL-Ost**  
1 Minute (0,4 km)

---

↑ Weiter auf **Osttangente/B199**  
5 Minuten (4,3 km)

---

↙ **Links** abbiegen auf **Adelbyer Kirchenweg** (Schilder nach **Jürgensby**)  
3 Minuten (1,3 km)

---

↪ **Rechts** abbiegen auf **Bismarckstraße**

1 Minute (0,3 km)

---

↑ Weiter auf **Mürwiker Str.**

1 Minute (0,3 km)

---

↶ **Links** abbiegen auf **Am Volkspark**

1 Minute (0,2 km)

---

↶ **Links** abbiegen auf **Am Wasserturm**

1 Minute (0,2 km)

---