

Sinatra & Friends - A Tribute to the World's Greatest Entertainers gültig vom 17.05.2025

10€

📍 68161 Mannheim + 16 weitere Orte



Ihr Kartenvorteil

Sie erhalten einen **Preisnachlass von 10 € je Ticket** der Preiskategorien PK 1-3 auf den Ticketgrundpreis (zzgl. Gebühren und Versandkosten).

ONLINE den Vorteilsrabatt buchen:

Online-Vorteile genießen unter
<https://vorteile.semmel.de/citypower>

Bitte legen Sie mit der Eintrittskarte die NEW Card vor.

Beschreibung

The Rat Pack is back! Die frühen 60er waren die Zeit des „Rat Pack“ und Las Vegas ihre Stadt. Sinatra, Martin und Davis Jr. gehörten zu diesem Zeitpunkt bereits zu den populärsten und wichtigsten Entertainern des Landes. Die gemeinsamen Live-Auftritte dieser drei Showlegenden, vorzugsweise im Sands Hotel, waren die Showbiz-Attraktion des Glückspielparadieses Las Vegas und absoluter Publikumsmagnet. Die Mischung aus kabarettistischen Dialogen – zwischen den Entertainern und ihrem Publikum - sowie die Darbietung ihrer weltberühmten Songs war auch die Geburtsstunde des modernen Entertainments.

Fotorechte: Andy Juchli



Über den Anbieter

Semmel Concerts Entertainment GmbH

Rosengarten



Rosengartenplatz 2
68161 Mannheim

 [Route planen](#)

Weitere Informationen

Internet: <https://www.semmel.de>



Buchungsinformation

Internet: <https://vorteile.semmel.de/citypower>


Anfahrt


Von: 41236 Mönchengladbach S, Deutschland


Nach: Rosengartenpl. 2, 68161 Mannheim, Deutschland


 3 Stunden, 16 Minuten (283 km)


[Auf Google Maps ansehen](#) 


 Nach **Westen** Richtung **Gracht** starten
1 Minute (14 m)

 **Links** Richtung **Gracht** abbiegen
1 Minute (39 m)

 **Rechts** abbiegen auf **Gracht**
1 Minute (0,1 km)

 **Links** abbiegen auf **Limitenstraße**
2 Minuten (0,6 km)

 **Links** abbiegen auf **Odenkirchener Str./B230/B59**
2 Minuten (0,9 km)

 Leicht **rechts** abbiegen Richtung **Duvenstraße/B59**
1 Minute (77 m)



Auf **Duvenstraße/B59** fahren

9 Minuten (5,2 km)



Die Auffahrt **A44** nach **Aachen/Heinsberg/Düsseldorf** nehmen

1 Minute (0,4 km)



Weiter auf **A44**

1 Minute (1,6 km)



Ausfahrt **A44/A61** Richtung **Aachen/Koblenz**

1 Minute (1,3 km)



Weiter auf **A44/A61**

4 Minuten (6,9 km)



Am Autobahnkreuz **10-Dreieck Jackerathrechts** halten und den Schildern **A61** in Richtung **Koblenz/Köln** folgen

1 Minute (1,5 km)



Weiter auf **A61**

2 Stunden, 37 Minuten (249 km)



Am Autobahnkreuz **60-Kreuz Ludwigshafenrechts** halten und den Schildern **A650** in Richtung **Ludwigshafen** folgen

6 Minuten (8,9 km)



Ausfahrt **B44** Richtung **Mannheim**

1 Minute (1,0 km)



Weiter auf **B44**

2 Minuten (2,2 km)



Die Auffahrt **B44** nach **Frankfurt/Groß-Gerau/Weinheim/Fähre/CC Rosengarten/Zentrum** nehmen

1 Minute (0,3 km)



Weiter auf **Luisenring/B44**


1 Minute (0,3 km)





Leicht **rechts** abbiegen auf **Luisenring**

2 Minuten (0,7 km)

 Im Kreisverkehr **erste** Ausfahrt (**Friedrichsring**) nehmen
2 Minuten (0,9 km)

 **Links** abbiegen auf **Tullastraße**
1 Minute (0,2 km)

 **Rechts** abbiegen auf **Stresemannstraße**
1 Minute (0,2 km)

 **Rechts** abbiegen auf **Friedrichsplatz**
Das Ziel befindet sich auf der rechten Seite
1 Minute (0,1 km)
