

Sinatra & Friends - A Tribute to the World's Greatest Entertainers gültig vom 06.05.2025

10€

📍 06112 Halle (Saale) + 16 weitere Orte



Ihr Kartenvorteil

Sie erhalten einen **Preisnachlass von 10 € je Ticket** der Preiskategorien PK 1-3 auf den Ticketgrundpreis (zzgl. Gebühren und Versandkosten).

ONLINE den Vorteilsrabatt buchen:

Online-Vorteile genießen unter

<https://vorteile.semmel.de/citypower>

Bitte legen Sie mit der Eintrittskarte die NEW Card vor.

Beschreibung

The Rat Pack is back! Die frühen 60er waren die Zeit des „Rat Pack“ und Las Vegas ihre Stadt. Sinatra, Martin und Davis Jr. gehörten zu diesem Zeitpunkt bereits zu den populärsten und wichtigsten Entertainern des Landes. Die gemeinsamen Live-Auftritte dieser drei Showlegenden, vorzugsweise im Sands Hotel, waren die Showbiz-Attraktion des Glückspielparadieses Las Vegas und absoluter Publikumsmagnet. Die Mischung aus kabarettistischen Dialogen – zwischen den Entertainern und ihrem Publikum - sowie die Darbietung ihrer weltberühmten Songs war auch die Geburtsstunde des modernen Entertainments.

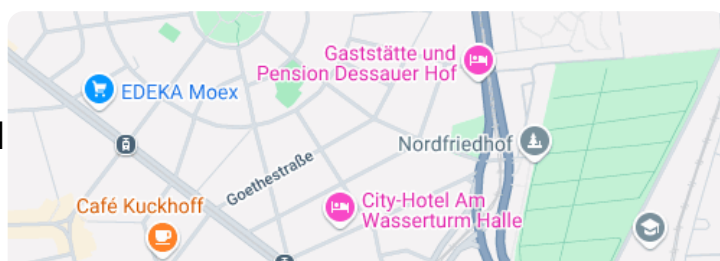
Fotorechte: Andy Juchli



Über den Anbieter

Semmel Concerts Entertainment GmbH

Steintor Varieté



Am Steintor 10
06112 Halle (Saale)

 [Route planen](#)

Weitere Informationen

Internet: <https://www.semmel.de>



Buchungsinformation

Internet: <https://vorteile.semmel.de/citypower>


Anfahrt


Von: 41236 Mönchengladbach S, Deutschland


Nach: Am Steintor 10, 06112 Halle (Saale), Deutschland


 5 Stunden, 9 Minuten (470 km)


[Auf Google Maps ansehen](#) 


 Nach **Osten** Richtung **Gracht** starten
1 Minute (66 m)

 **Rechts** Richtung **Gracht** abbiegen
1 Minute (35 m)

 **Links** abbiegen auf **Gracht**
1 Minute (0,2 km)

 Weiter auf **Friedensstraße**
2 Minuten (1,0 km)

 **Rechts** abbiegen auf **Zoppenbroich**
1 Minute (0,7 km)

 **Zoppenbroich** verläuft leicht nach **links** und wird zu **Zoppenbroicher Str.**
4 Minuten (2,6 km)

↩ **Links** abbiegen auf **Liedberger Str./B230**

Weiter auf B230

10 Minuten (10,6 km)

🔄 Im Kreisverkehr **erste** Ausfahrt **A46** Richtung **Düsseldorf/Neuss** nehmen

1 Minute (0,3 km)

👤 Auf **A46** fahren

1 Minute (1,8 km)

↑ Ausfahrt Richtung **A57**

1 Minute (40 m)

↑ Weiter auf **Ausfahrten 16-Kreuz Neuss-West** (Schilder nach **Krefeld/Köln/Wuppertal/Düsseldorf A57/A46**)

1 Minute (0,2 km)

↗ Leicht **rechts** abbiegen auf die Auffahrt nach **A57**

1 Minute (0,3 km)

↑ Die Auffahrt auf **A57** nehmen

4 Minuten (6,6 km)

↗ Am Autobahnkreuz **24-Dreieck Neuss-Südrechts** halten und den Schildern **A46** in Richtung **Wuppertal/Düsseldorf-Süd** folgen

1 Minute (1,3 km)

↑ Weiter auf **A46**

29 Minuten (43,9 km)

↑ Weiter auf **B326**

1 Minute (0,3 km)

↗ Auf **A1** über die Auffahrt **Bremen/Dortmund**

23 Minuten (36,4 km)

↗ Ausfahrt Richtung **A44**

1 Minute (0,9 km)

↑ Auf **A44** über die Auffahrt **Kassel/Paderborn**

1 Stunde, 32 Minuten (147 km)

↑ Am Autobahnkreuz **70-Dreieck Kassel-Süd** den Schildern **A7** in Richtung **Hamburg/Hannover/Kassel** folgen
25 Minuten (38,4 km)

↑ Am Autobahnkreuz **74-Dreieck Drammetalrechts** halten und den Schildern **A38** in Richtung **Leipzig/Halle/Nordhausen** folgen
1 Minute (0,4 km)

↑ Weiter auf **A38**
1 Stunde, 31 Minuten (154 km)

↑ Bei Ausfahrt **22-Dreieck Halle-Süd** Richtung **A143** fahren
2 Minuten (2,3 km)

↑ Weiter auf **A143**
4 Minuten (7,4 km)

↑ Weiter auf **Ausfahrten 3-Halle-Neustadt** (Schilder nach **Halle-Zentrum/Bennstedt/B80**)
1 Minute (0,3 km)

↶ **Links** abbiegen auf **Eislebener Ch/B80**
6 Minuten (8,1 km)

↑ **Rechts** halten und weiter auf **Eislebener Ch/Rennbahnkreuz/B80**
Weiter auf B80
3 Minuten (2,2 km)

↑ Geradeaus auf **An d. Waisenhausmauer/B80**
Weiter auf B80
1 Minute (0,6 km)

↻ Im Kreisverkehr **zweite** Ausfahrt nehmen
1 Minute (0,3 km)

↑ Die Auffahrt auf **Volkmanstraße/B6** nehmen
1 Minute (1,0 km)

↑ **Rechts** halten und weiter auf **Volkmanstraße**
1 Minute (0,2 km)

↩ **Links** abbiegen auf **Berliner Str.**

1 Minute (0,4 km)

↩ **Links** abbiegen auf **Am Steintor**

Das Ziel befindet sich auf der rechten Seite

1 Minute (0,1 km)

Powered by Google, ©2025 Google
