

Deutsch-Französisches Kulturinstitut e. V. 10%

📍 72074 Tübingen



Ihr Kartenvorteil

10 % Rabatt auf das gesamte Kursangebot (ausgenommen DELF-Zertifikate). Das **gesamte Kursprogramm** finden Sie hier.

Bitte **vor der Online-Kursanmeldung** eine E-Mail mit Ihrer Kartennummer und dem gewünschten Kurs an **kurse@icfa-tuebingen.de** schicken. Sie erhalten daraufhin eine Bestätigung und können sich anschließend anmelden.

10 % Rabatt auf alle bepreisten Eintrittskarten

Beschreibung

Das ICFA bietet ein umfangreiches Sprachkursangebot. Ob für Kinder oder Erwachsene, für die Weiterbildung im Beruf, als Gruppe oder alleine oder einfach nur für den Spaß an der französischen Sprache: Es gibt für jeden einen passenden Kurs.

Die muttersprachlichen Dozenten bieten sowohl Konversationskurse als auch Kurse mit Lehrbuch und Themenkurse (Kochkurs, Café Croissant Journal, Prüfungsvorbereitung, usw.). Lernen Sie Französisch in einer angenehmen Atmosphäre mit Spaß und ohne Druck!

In den Veranstaltungen unseres Kulturprogramms gibt es außerdem die Möglichkeit, das Hörverstehen zu trainieren und die verschiedensten Aspekte von Frankreich kennenzulernen!

Über den Anbieter

**Institut culturel franco-allemand /
deutsch-französisches Institut**

Doblerstr. 25



72074 Tübingen

 [Route planen](#)

Weitere Informationen

Telefon: +49707156790

E-Mail: info.tuebingen@institutfrançais.de

Internet: <https://www.icfa-tuebingen.de/>


Buchungsinformation

Internet: <https://www.icfa-tuebingen.de/>


Anfahrt


Von: 41236 Mönchengladbach S, Deutschland


Nach: Doblerstraße 25, 72074 Tübingen, Deutschland


 4 Stunden, 58 Minuten (446 km)


[Auf Google Maps ansehen](#) 

 Nach **Westen** Richtung **Gracht** starten
1 Minute (14 m)

 **Links** Richtung **Gracht** abbiegen
1 Minute (39 m)

 **Rechts** abbiegen auf **Gracht**
1 Minute (0,1 km)

 **Links** abbiegen auf **Limitenstraße**
2 Minuten (0,6 km)

 **Links** abbiegen auf **Odenkirchener Str./B230/B59**
2 Minuten (0,9 km)



↱ Leicht **rechts** abbiegen Richtung **Duvenstraße/B59**
1 Minute (77 m)

↗ Auf **Duvenstraße/B59** fahren
9 Minuten (5,2 km)

↗ Die Auffahrt **A44** nach **Aachen/Heinsberg/Düsseldorf** nehmen
1 Minute (0,4 km)

↑ Weiter auf **A44**
1 Minute (1,6 km)

↑ Ausfahrt **A44/A61** Richtung **Aachen/Koblenz**
1 Minute (1,3 km)

↑ Weiter auf **A44/A61**
4 Minuten (6,9 km)

↗ Am Autobahnkreuz **10-Dreieck Jackerathrechts** halten und den Schildern **A61** in Richtung **Koblenz/Köln** folgen
1 Minute (1,5 km)

↑ Weiter auf **A61**
2 Stunden, 54 Minuten (278 km)

↑ Am Autobahnkreuz **65-Kreuz Autobahndreieck Hockenheim** den Schildern **A6** in Richtung **Stuttgart/Heilbronn/Karlsruhe** folgen
5 Minuten (7,8 km)

↗ Am Autobahnkreuz **31-Kreuz Walldorfrechts** halten und den Schildern **A5** in Richtung **Basel/Karlsruhe** folgen
22 Minuten (37,5 km)

↗ Am Autobahnkreuz **46rechts** halten und den Schildern **A8** in Richtung **München/Stuttgart/Pforzheim** folgen
44 Minuten (67,5 km)

↗ Am Autobahnkreuz **52a-52b-Kreuz Stuttgart-Degerloch-Kreuz Stuttgart-Möhringen-Stuttgart-Möhringenrechts** halten und den Schildern **B27** in Richtung **Tübingen/Reutlingen/Filderstadt** folgen

19 Minuten (32,0 km)

↑ Ausfahrt Richtung **A81/Herrenberg/Rottenburg/Tübingen/Zentrum/Regierungspräsidium**
1 Minute (0,2 km)

↪ **Rechts** abbiegen auf **Reutlinger Str./B28**
Weiter auf B28
4 Minuten (2,2 km)

↑ Weiter auf **Hegelstraße**
1 Minute (0,4 km)

↑ Weiter auf **Schlossbergtunnel/B296**
Weiter auf B296
1 Minute (0,4 km)

↪ **Rechts** abbiegen auf **Westbahnhofstraße** (Schilder nach **Zentrum**)
1 Minute (0,5 km)

↑ Weiter auf **Kelternstraße**
1 Minute (0,3 km)

↑ Weiter auf **Am Stadtgraben**
1 Minute (0,4 km)

↑ **Rechts** halten und auf **Am Stadtgraben** bleiben
1 Minute (94 m)

↶ **Links** abbiegen auf **Doblerstraße**
1 Minute (0,4 km)

↶ Nach **links** abbiegen, um auf **Doblerstraße** zu bleiben
Das Ziel befindet sich auf der linken Seite.
1 Minute (53 m)
