

MUSICAL HITS - THIS IS THE GREATEST SHOW! gültig vom 17.04.2025

10€

📍 24103 Kiel + 7 weitere Orte



Ihr Kartenvorteil

Sie erhalten einen **Preisnachlass von 10 € je Ticket der Preiskategorien PK 1-3 auf den Ticketendpreis** (zzgl. Versandkosten).

ONLINE den Vorteilsrabatt buchen: Online-Vorteile genießen unter

<https://www.semmel.de/citypower>.

Tickets nach Verfügbarkeit.

Bitte legen Sie Ihre NEW Card an der Kasse vor.

Beschreibung

Neben der skurrilen Filmwelt stehen die größten Musicalbühnenerfolge der letzten vier Jahrzehnte auf dem Programm. This is THE GREATEST SHOW! führt durch gefeierte Klassiker wie „Cats“, „Dirty Dancing“, „Die Eiskönigin“, „Elisabeth“, „Joseph“, „Der König der Löwen“, „Tabaluga & Lilli“ und „Tanz der Vampire“, begibt sich aber auch auf eine musikalische Reise durch brandneue Musicalwelten aus Deutschland und anderen großen Musicalmetropolen wie „Hamilton“, „Disneys Hercules“, dem PUR-Musical „Abenteuerland“, „Moulin Rouge“, „Ku'damm 56/59“, „Robin Hood“, „Rock Of Ages“, „Romeo & Julia“ oder „& Juliet“.

Bildrechte: Patrick Schneiderwind



Über den Anbieter

Semmel Concerts Entertainment GmbH

Wunderino Arena

Europaplatz 1



24103 Kiel

 [Route planen](#)

Weitere Informationen

Internet: <https://www.semmel.de>




Buchungsinformation

Internet: <https://vorteile.semmel.de/citypower>


Anfahrt


Von: 41236 Mönchengladbach S, Deutschland


Nach: Europapl. 1, 24103 Kiel, Deutschland


 5 Stunden, 32 Minuten (522 km)


[Auf Google Maps ansehen](#) 


 Nach **Westen** Richtung **Gracht** starten
1 Minute (14 m)

 **Links** Richtung **Gracht** abbiegen
1 Minute (39 m)

 **Rechts** abbiegen auf **Gracht**
1 Minute (0,1 km)

 **Rechts** abbiegen auf **Limitenstraße**
1 Minute (0,2 km)

 Weiter auf **Gartenstraße**
3 Minuten (1,2 km)

 Weiter auf **Theodor-Heuss-Straße**
2 Minuten (1,3 km)

 **Rechts** abbiegen auf **Korschenbroicher Str**

↱ **Rechts** abbiegen auf **Korschenbroicher Str.**
4 Minuten (2,4 km)

↶ **Links** abbiegen auf **Volksbadstraße**
2 Minuten (0,7 km)

↑ Weiter auf **Nordring**
1 Minute (0,5 km)

↑ **Rechts** halten und weiter Richtung **Willicher Damm**
1 Minute (86 m)

↗ Auf **Willicher Damm** fahren
3 Minuten (1,9 km)

↶ **Rechts** abbiegen auf **B57** (Schilder nach **Düsseldorf/A44/Krefeld/Korschenbroich**)
1 Minute (0,4 km)

↶ Leicht **rechts** abbiegen Richtung **A44** (Schilder nach **Düsseldorf/Krefeld/A44**)
1 Minute (0,2 km)

↗ Auf **A44** fahren
18 Minuten (29,3 km)

↗ Am Autobahnkreuz **32-Dreieck Düsseldorf-Nordrechts** halten und den Schildern **A52** in Richtung **Essen/Oberhausen** folgen
5 Minuten (7,5 km)

↗ Am Autobahnkreuz **25-Kreuz Breitscheidrechts** halten und den Schildern **A3/A524** in Richtung **Köln/Krefeld/Oberhausen/Rat.-Breitscheid** folgen
1 Minute (47 m)


↑ Die Auffahrt Richtung **A3** nehmen
1 Minute (89 m)


↑ Auf **A3** über die Auffahrt **Oberhausen**
17 Minuten (24,7 km)


↑ **Links** halten und weiter auf **A2**
16 Minuten (25,1 km)


↗ Bei Ausfahrt **A43** Richtung **Münster** fahren


33 Minuten (56,9 km)


 Am Autobahnkreuz **2-Kreuz Münster-Südrechts** halten und den Schildern **A1** in Richtung **Bremer** folgen
2 Stunden, 30 Minuten (250 km)


 Am Autobahnkreuz **43-Buchholzer Dreieckrechts** halten und den Schildern **A261** in Richtung **Flensburg Kiel/Hamburg-West/Tötensen/Flughafen** folgen
1 Minute (1,1 km)


 Weiter auf **A261**
5 Minuten (9,1 km)


 Auf **A7** fahren
8 Minuten (11,6 km)


 **Links** halten und auf **A7** bleiben
43 Minuten (74,1 km)


 Leicht **rechts** abbiegen auf **A215** (Schilder nach **Kiel/Blumenthal**)
12 Minuten (20,9 km)


 Weiter auf **Schützenwall**
2 Minuten (0,9 km)

 **Rechts** abbiegen auf **Ringstraße**
2 Minuten (0,7 km)

 **Links** abbiegen auf **Hopfenstraße**
1 Minute (0,5 km)

 **Links** abbiegen auf **Ziegelteich**
1 Minute (0,1 km)

 **Rechts** abbiegen auf **Großer Kuhberg**
1 Minute (27 m)

 Scharf **links** abbiegen, um auf **Großer Kuhberg** zu bleiben
1 Minute (3 m)

 Scharf **rechts**

1 Minute (88 m)

Powered by Google, ©2025 Google
