

# MUSICAL HITS - THIS IS THE GREATEST SHOW! gültig ab 16.05.2025

10€

📍 46047 Oberhausen + 3 weitere Orte



## Ihr Kartenvorteil

Sie erhalten einen **Preisnachlass von 10 € je Ticket der Preiskategorien PK 1-3 auf den Ticketendpreis** (zzgl. Versandkosten).

ONLINE den Vorteilsrabatt buchen: Online-Vorteile genießen unter <https://www.semmel.de/citypower>. Tickets nach Verfügbarkeit.

Bitte legen Sie Ihre NEW Card an der Kasse vor.

## Beschreibung

Neben der skurrilen Filmwelt stehen die größten Musicalbühnenerfolge der letzten vier Jahrzehnte auf dem Programm. This is THE GREATEST SHOW! führt durch gefeierte Klassiker wie „Cats“, „Dirty Dancing“, „Die Eiskönigin“, „Elisabeth“, „Joseph“, „Der König der Löwen“, „Tabaluga & Lilli“ und „Tanz der Vampire“, begibt sich aber auch auf eine musikalische Reise durch brandneue Musicalwelten aus Deutschland und anderen großen Musicalmetropolen wie „Hamilton“, „Disneys Hercules“, dem PUR-Musical „Abenteuerland“, „Moulin Rouge“, „Ku'damm 56/59“, „Robin Hood“, „Rock Of Ages“, „Romeo & Julia“ oder „& Juliet“.

Bildrechte: Patrick Schneiderwind

## Über den Anbieter

**Semmel Concerts Entertainment GmbH**

Metronom Theater

Musikweg 1

46047 Oberhausen



 [Route planen](#)



## Weitere Informationen

Internet: <https://www.semmel.de>

## Buchungsinformation

Internet: <https://vorteile.semmel.de/citypower>

# Anfahrt

Von: 41236 Mönchengladbach S, Deutschland

Nach: Musikweg 1, 46047 Oberhausen, Deutschland

 1 Stunde, 1 Minute (71,7 km)

[Auf Google Maps ansehen](#) 

**➔** Nach **Westen** Richtung **Gracht** starten  
1 Minute (14 m)

---

**↶** **Links** Richtung **Gracht** abbiegen  
1 Minute (39 m)

---

**↷** **Rechts** abbiegen auf **Gracht**  
1 Minute (0,1 km)

---

**↷** **Rechts** abbiegen auf **Limitenstraße**  
1 Minute (0,2 km)

---

**↑** Weiter auf **Gartenstraße**  
3 Minuten (1,2 km)

---

**↑** Weiter auf **Theodor-Heuss-Straße**  
2 Minuten (1,3 km)


---

**↷** **Rechts** abbiegen auf **Korschenbroicher Str.**  
4 Minuten (2,4 km)


- 
- ↩ **Links** abbiegen auf **Volksbadstraße**  
2 Minuten (0,7 km)
- 
- ↑ Weiter auf **Nordring**  
1 Minute (0,5 km)
- 
- ↑ **Rechts** halten und weiter Richtung **Willicher Damm**  
1 Minute (86 m)
- 
- ↗ Auf **Willicher Damm** fahren  
3 Minuten (1,9 km)
- 
- ↪ **Rechts** abbiegen auf **B57** (Schilder nach **Düsseldorf/A44/Krefeld/Korschenbroich**)  
1 Minute (0,4 km)
- 
- ↪ Leicht **rechts** abbiegen Richtung **A44** (Schilder nach **Düsseldorf/Krefeld/A44**)  
1 Minute (0,2 km)
- 
- ↗ Auf **A44** fahren  
18 Minuten (29,3 km)
- 
- ↑ Am Autobahnkreuz **32-Dreieck Düsseldorf-Nordrechts** halten und den Schildern **A52** in Richtung **Essen/Oberhausen** folgen  
5 Minuten (7,5 km)
- 
- ↑ Am Autobahnkreuz **25-Kreuz Breitscheidrechts** halten und den Schildern **A3/A524** in Richtung **Köln/Krefeld/Oberhausen/Rat.-Breitscheid** folgen  
1 Minute (47 m)
- 
- ↑ Die Auffahrt Richtung **A3** nehmen  
1 Minute (89 m)
- 
- ↑ Auf **A3** über die Auffahrt **Oberhausen**  
13 Minuten (18,5 km)
- 
- ↑ Am Autobahnkreuz **12-Kreuz Oberhausen-Westrechts** halten und den Schildern **A42** in Richtung **Dortmund/Oberhausen** folgen  
3 Minuten (5,5 km)
- 
- ↑ Bei Ausfahrt **11** Richtung **Oberhausen/Neue Mitte/Osterfeld** fahren

1 Minute (0,2 km)


---

 Leicht **rechts** abbiegen auf die Auffahrt nach **OB-Neue Mitte/Centro**  
1 Minute (77 m)


---

 Leicht **rechts** abbiegen auf **Osterfelder Str.**  
2 Minuten (0,8 km)

---

 **Rechts** abbiegen auf **Amsterdamer Str.**  
1 Minute (91 m)


---

 **Rechts** abbiegen auf **Centralallee**  
1 Minute (0,1 km)


---

 An der 1. Querstraße **rechts** abbiegen auf **Musikweg**  
1 Minute (0,1 km)

---

 **Rechts** abbiegen  
1 Minute (87 m)

---

 **Rechts** abbiegen  
Das Ziel befindet sich auf der rechten Seite  
1 Minute (53 m)

---