

Der ultimative Hüpfspaß - Jumping Ninjas gültig vom 08.04.2025

SPEZIAL

📍 75175 Pforzheim



Ihr Kartenvorteil

Kundenkartenbesitzer und die auf der Karte eingetragenen Kinder erhalten 1€ Vergünstigung auf den Eintrittspreis.

Beschreibung

Ab dem Frühjahr 2025 kann gesprungen werden! Von April bis August in der Eishalle Pforzheim können Kundenkartenbesitzer den ultimative Hüpf-Spaß "Jumping Ninja" erleben, inklusive einem brandneuen Hindernisparcours für die ganze Familie! Egal ob Groß oder klein, für jeden ist etwas dabei! Ein einzigartiges Abenteuer, bei dem Teamgeist, Geschicklichkeit und Freude im Vordergrund stehen.



Über den Anbieter

Ruben K Fitnessclub GmbH vertreten durch Herrn Ruben Klingel

St. Maur Halle Eissportzentrum
Hohwiesenweg 4
75175 Pforzheim

📍 Route planen



Weitere Informationen

Internet: <https://jumpingninjas.com/>




Anfahrt


Von: 41236 Mönchengladbach S, Deutschland


Nach: Hohwiesenweg 4, 75175 Pforzheim, Deutschland


 4 Stunden, 8 Minuten (370 km)

[Auf Google Maps ansehen](#) 


 Nach **Westen** Richtung **Gracht** starten
1 Minute (14 m)


 **Links** Richtung **Gracht** abbiegen
1 Minute (39 m)

 **Rechts** abbiegen auf **Gracht**
1 Minute (0,1 km)


 **Links** abbiegen auf **Limitenstraße**
2 Minuten (0,6 km)

 **Links** abbiegen auf **Odenkirchener Str./B230/B59**
2 Minuten (0,9 km)

 Leicht **rechts** abbiegen Richtung **Duvenstraße/B59**
1 Minute (77 m)

 Auf **Duvenstraße/B59** fahren
9 Minuten (5,2 km)

 Die Auffahrt **A44** nach **Aachen/Heinsberg/Düsseldorf** nehmen
1 Minute (0,4 km)

 Weiter auf **A44**
1 Minute (1,6 km)

↑ Ausfahrt **A44/A61** Richtung **Aachen/Koblenz**
1 Minute (1,3 km)

↑ Weiter auf **A44/A61**
4 Minuten (6,9 km)

↑ Am Autobahnkreuz **10-Dreieck Jackerathrechts** halten und den Schildern **A61** in Richtung **Koblenz/Köln** folgen
1 Minute (1,5 km)

↑ Weiter auf **A61**
2 Stunden, 54 Minuten (278 km)

↑ Am Autobahnkreuz **65-Kreuz Autobahndreieck Hockenheim** den Schildern **A6** in Richtung **Stuttgart/Heilbronn/Karlsruhe** folgen
5 Minuten (7,8 km)

↑ Am Autobahnkreuz **31-Kreuz Walldorfrechts** halten und den Schildern **A5** in Richtung **Basel/Karlsruhe** folgen
22 Minuten (37,5 km)

↑ Am Autobahnkreuz **46rechts** halten und den Schildern **A8** in Richtung **München/Stuttgart/Pforzheim** folgen
15 Minuten (23,9 km)

↑ Bei Ausfahrt **44-Pforzheim-Nord** auf **B294** in Richtung **Bretten/Maulbronn** fahren
1 Minute (0,3 km)

↶ **Links** abbiegen auf **Hohenäckerallee/B294**
Weiter auf B294
4 Minuten (2,1 km)

↶ **Scharf links** auf **Friedrich-Ebert-Straße**
1 Minute (0,3 km)

↷ **Rechts** abbiegen auf **Brettener Str.**
1 Minute (0,1 km)

↶ **Links** abbiegen auf **Redtenbacherstraße**
1 Minute (0,4 km)

↪ **Rechts** abbiegen auf **Yorckstraße**

1 Minute (0,2 km)

↻ Im Kreisverkehr **dritte** Ausfahrt (**Blücherstraße**) nehmen

1 Minute (0,4 km)

↪ Nach **rechts** abbiegen, um auf **Blücherstraße** zu bleiben

1 Minute (71 m)

↑ Weiter auf **Zeppelinstraße**

1 Minute (0,2 km)

↶ **Links** abbiegen auf **Eutinger Str./B10**

1 Minute (0,2 km)

↪ **Rechts** abbiegen auf **Hohwiesenweg**

1 Minute (91 m)

↪ Nach **rechts** abbiegen, um auf **Hohwiesenweg** zu bleiben

Das Ziel befindet sich auf der linken Seite.

1 Minute (65 m)
